

## IGN – Inventaire forestier - Tableaux standards - Résultats

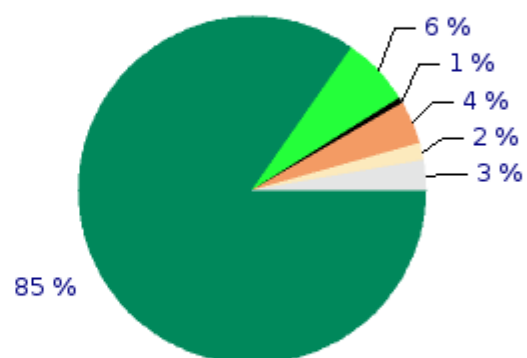
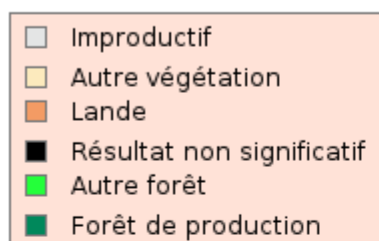
<b>Méthode</b>	Nouvelle méthode
<b>Domaine géographique</b>	France entière - France
<b>Domaine temporel</b>	2013, 2014, 2015, 2016, 2017
<b>Choix du tableau</b>	Superficie de toute la forêt et des autres territoires

Les résultats sont exprimés sous la forme  $x \pm y$ . Cela signifie que la valeur estimée est comprise dans l'intervalle  $[x - y ; x + y]$  avec une probabilité de 95 %.

Couverture / utilisation du sol	Superficie x 1 000 ha		
	Forêts publiques	Forêts privées et autres	Total
Forêt de production	3 968 ± 45	11 937 ± 109	15 905 ± 113
Autre forêt	301 ± 30	520 ± 42	821 ± 52
Bosquet de production	n.s.	117 ± 21	119 ± 21
Autre bosquet	n.s.	147 ± 15	148 ± 15
Peupleraie	n.s.	153 ± 17	159 ± 18
Lande	182 ± 21	1 475 ± 63	1 658 ± 67
Autre végétation	82 ± 12	31 451 ± 118	31 533 ± 119
Improductif	127 ± 12	3 660 ± 70	3 787 ± 71
Eau	n.s.	759 ± 35	770 ± 36
Non défini	n.s.	37 ± 6	44 ± 7
<b>Total</b>	<b>4 689 ± 30</b>	<b>50 255 ± 30</b>	<b>54 944 ± 0</b>

## Superficie de toute la forêt et des autres territoires France

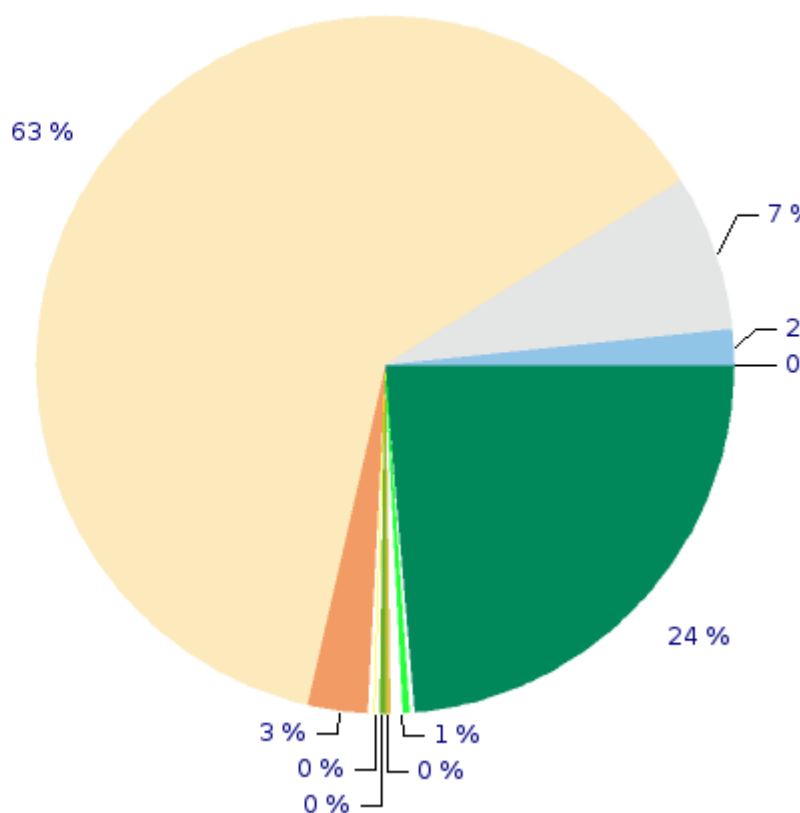
Forêts publiq



(c) IGN - 2

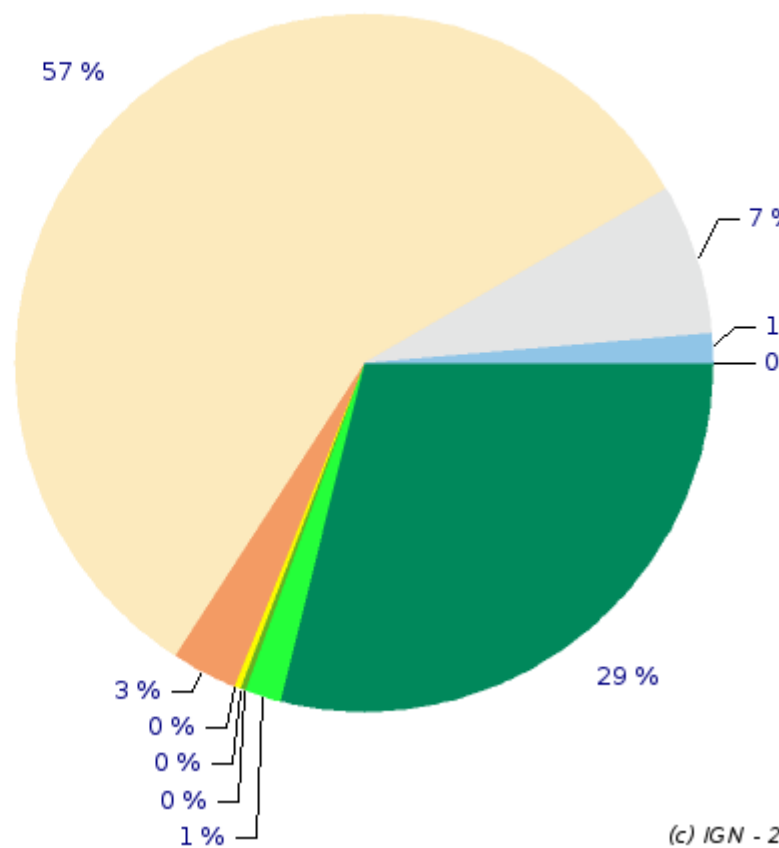
### Superficie de toute la forêt et des autres territoires France

Forêts privées et aut



(c) IGN - 2

### Superficie de toute la forêt et des autres territoires France



(c) IGN - 2