


ΕΛΛΗΝΙΚΗ ΔΗΜΟΚΡΑΤΙΑ
ΥΠΟΥΡΓΕΙΟ ΑΓΡΟΤΙΚΗΣ ΑΝΑΠΤΥΞΗΣ
ΚΑΙ ΤΡΟΦΙΜΩΝ

ΕΥΡΩΠΑΪΚΗ ΕΝΩΣΗ
ΕΥΡΩΠΑΪΚΟ ΓΕΩΡΓΙΚΟ ΤΑΜΕΙΟ
ΤΜΗΜΑ ΠΡΟΣΑΝΑΤΟΛΙΣΜΟΥ (Ε.Γ.Τ.Π.Ε. – ΙΙ)




**ΔΑΣΙΚΕΣ ΔΡΑΣΤΗΡΙΟΤΕΣ
ΑΠΟ ΧΡΗΜΑΤΟΔΟΤΗΣΕΙΣ Γ΄ ΚΠΣ, ΕΠΑΑΑΥ,
ΠΕΡΙΦΕΡΕΙΑΚΑ ΕΠΙΧΕΙΡΗΣΙΑΚΑ ΠΡΟΓΡΑΜΜΑΤΑ ΚΑΙ
ΕΘΝΙΚΟΥΣ ΠΟΡΟΥΣ
ΕΤΟΥΣ 2004**



ΑΘΗΝΑ
ΟΚΤΩΒΡΙΟΣ 2005

ΕΛΛΗΝΙΚΗ ΔΗΜΟΚΡΑΤΙΑ
ΥΠΟΥΡΓΕΙΟ ΑΓΡΟΤΙΚΗΣ ΑΝΑΠΤΥΞΗΣ
ΚΑΙ ΤΡΟΦΙΜΩΝ

ΕΥΡΩΠΑΪΚΗ ΕΝΩΣΗ
ΕΥΡΩΠΑΪΚΟ ΓΕΩΡΓΙΚΟ ΤΑΜΕΙΟ
ΤΜΗΜΑ ΠΡΟΣΑΝΑΤΟΛΙΣΜΟΥ (Ε.Γ.Τ.Π.Ε. – ΙΙ)



ΔΑΣΙΚΕΣ ΔΡΑΣΤΗΡΙΟΤΕΣ
ΑΠΟ ΧΡΗΜΑΤΟΔΟΤΗΣΕΙΣ Γ' ΚΠΣ, ΕΠΑΑΑΥ,
ΠΕΡΙΦΕΡΕΙΑΚΑ ΕΠΙΧΕΙΡΗΣΙΑΚΑ ΠΡΟΓΡΑΜΜΑΤΑ ΚΑΙ
ΕΘΝΙΚΟΥΣ ΠΟΡΟΥΣ
ΕΤΟΥΣ 2004

ΕΠΙΧΕΙΡΗΣΙΑΚΟ ΠΡΟΓΡΑΜΜΑ
ΑΓΡΟΤΙΚΗ ΑΝΑΠΤΥΞΗ ΑΝΑΣΥΓΚΡΟΤΙΣΗ ΤΗΣ ΥΠΑΙΘΡΟΥ
2000-2006 ΚΑΙ

ΔΙΕΥΘΥΝΣΗ ΑΝΑΠΤΥΞΗΣ ΔΑΣΙΚΩΝ ΠΟΡΩΝ

ΑΘΗΝΑ
ΟΚΤΩΒΡΙΟΣ 2005

ΕΠΙΜΕΛΕΙΑ - ΜΗΧΑΝΟΓΡΑΦΗΣΗ - ΠΑΡΟΥΣΙΑΣΗ : ΔΗΜΗΤΡΗΣ ΒΑΚΑΛΗΣ ΔΡ. ΔΑΣΟΛΟΓΟΣ

Εξώφυλλο: Γράμμος Αρένες, Φωτογραφία: Βαγγέλης Ευθυμίου

ΠΕΡΙΕΧΟΜΕΝΑ

	Σελ.
1. Γενικά - Θεσμικό Πλαίσιο	3
2. Προγραμματισμός Δασικής Ανάπτυξης	3
3. Δασικές Έρευνες	6
4. Δασικές Εφαρμογές και Εκπαίδευση	6
5. Δασικό Κτηματολόγιο	8
6. Θεματικές Χαρτογραφήσεις	8
7. Ταξινόμηση Γαιών	9
8. Προστασία Δασών και Δασικών Εκτάσεων	9
9. Αξιοποίηση Δασών – Δασική Παραγωγή	11
10. Δασικές Κρατικές Βιομηχανίες	12
11. Εκμηχάνιση των Εργασιών Συγκομιδής του Ξύλου	13
12. Δασικά Φυτώρια – Αναδασώσεις	13
13. Δασική Οδοποιία	14
14. Δασοτεχνική Διευθέτηση των Χειμάρρων	14
15. Δασοπονία Περιβάλλοντος	15
16. Θηραματική Οικονομία – Αλιεία Ορεινών Υδάτων.	15
17. Πραγματοποιηθείσες Δαπάνες	16

Γενικά

Ο Απολογισμός των Δραστηριοτήτων των Δασικών Υπηρεσιών εκδίδεται σε ετήσια βάση από το Τμήμα Σχεδιασμού και Δασικής Ανάπτυξης με κύριο στόχο να ενημερώσει την πολιτική ηγεσία, τους αρμόδιους φορείς, και κάθε ενδιαφερόμενο για την υφιστάμενη κατάσταση των Ελληνικών Δασών, όλα τα δασικά έργα και εργασίες που εκτελούνται μέσα στα δάση, τις δαπάνες εκτέλεσης των έργων αναλυτικά, την παραγωγή ξύλου και άλλων δασικών προϊόντων καθώς και συγκριτικά στοιχεία άλλων ετών.

Σκοπός μας είναι η συνεχής βελτίωση παρουσίασης των στοιχείων με διαγράμματα και πίνακες και η ενημέρωση των ενδιαφερομένων εκτός των άλλων και σε θέματα δομής και λειτουργίας της Δασικής Υπηρεσίας.

Θεσμικό πλαίσιο

Κύριος φορέας για την προστασία και διαχείριση των δημοσίων δασών της χώρας και τη δασοπολιτική και δασοτεχνική εποπτεία και επιτήρηση των μη δημοσίων δασών είναι η Δασική Υπηρεσία, η οποία σήμερα λειτουργεί ως Γενική Διεύθυνση Ανάπτυξης και Προστασίας Δασών και Φυσικού Περιβάλλοντος στο Υπουργείο Αγροτικής Ανάπτυξης και Τροφίμων. Η ΓΔΑΠΔ & ΦΠ απαρτίζεται από 6 Διευθύνσεις και έχει ως κύριες αρμοδιότητες τη διαμόρφωση της δασικής πολιτικής, τη σύνταξη πολυετών προγραμμάτων δασικής ανάπτυξης, την παρακολούθηση της επιστημονικής και τεχνολογικής εξέλιξης στη διαχείριση των δασών, την οργάνωση της εκμετάλλευσης των δασών, την παρακολούθηση και ενίσχυση των ερευνητικών προγραμμάτων και την προώθηση της συνεργασίας της χώρας με την Ε.Ε., τις τρίτες χώρες και τους Διεθνείς Οργανισμούς (Π.Δ. 352/7-8-91).

Οι Περιφερειακές Υπηρεσίες, είναι τα όργανα εκτέλεσης και εφαρμογής των κατευθύνσεων και οδηγιών και γενικότερα της δασικής πολιτικής που σχεδιάζεται από την Κεντρική Υπηρεσία, αλλά και της εφαρμογής των τοπικών προγραμμάτων και μελετών. Διακρίνονται σε Διανομαρχιακές Υπηρεσίες και Νομαρχιακές Υπηρεσίες. Τις Διανομαρχιακές Υπηρεσίες αποτελούν 13 Δ/νσεις Δασών και 13 Επιθεωρήσεις Δασών για κάθε μια από τις 13 Διοικητικές Περιφέρειες της χώρας. Τις Νομαρχιακές Υπηρεσίες αποτελούν 31 Διευθύνσεις Δασών με 80 Δασαρχεία και 24 Διευθύνσεις χωρίς Δασαρχεία, ενώ λειτουργούν και δύο ανεξάρτητες Διευθύνσεις Αναδασώσεων, ανά μία στους νομούς Αττικής και Θεσ/νίκης (Π.Δ. 1213/14-10-81). Επίσης, στα πλαίσια της ΓΔΑΠΔ & ΦΠ, λειτουργούν ως συλλογικά όργανα, τα ειδικά συμβούλια και οι επιτροπές, όπως το Αναθεωρητικό Συμβούλιο Ιδιοκτησίας Δασών, το Τεχνικό Συμβούλιο Δασών, τα Περιφερειακά Συμβούλια Ιδιοκτησίας Δασών και τα Περιφερειακά Συμβούλια και οι Επιτροπές (ΝΔ 300/1981).

2. Προγραμματισμός Δασικής Ανάπτυξης

α. Καταρτίστηκε το Πρόγραμμα Δημοσίων Επενδύσεων του τομέα ΔΑΣΗ καθώς και τα προγράμματα που χρηματοδοτούνται και από άλλες πηγές για το έτος 2004.

β. Ολοκληρώθηκε η εφαρμογή όλων των προγραμμάτων του έτους 2004 απορροφήθηκαν οι προβλεπόμενες πιστώσεις και πραγματοποιήθηκαν οι αντίστοιχες εργασίες.

γ. Έγινε η εποπτεία και ο συντονισμός των προγραμμάτων αυτών με την έκδοση των σχετικών αποφάσεων, διαταγών και εγκυκλίων.

δ. Εφαρμόστηκαν σε όλες τις λεπτομέρειες τα διάφορα δασικά προγράμματα που χρηματοδοτούνται από την Ευρωπαϊκή Ένωση και Εθνικούς Πόρους, προϋπολογισμού δαπάνης **164.391.868 €**. (Δημόσιες Επενδύσεις, Τακτικός Προϋπολογισμός, Λοιπές Πηγές) όπως παρακάτω:

Δημόσιες Επενδύσεις (Εθνικοί Πόροι)

Η κατανομή πιστώσεων καλύπτει ολόκληρη την επικράτεια και περιλαμβάνει τα έργα:

- Λευκοκαλλιέργεια και Λοιπά Ταχυναυξή.
- Καλλιέργεια Δημοσίων Δασικών Φυτωρίων.
- Διάνοιξη -Συντήρηση-Βελτίωση - Ασφαλτόστρωση Δασικών Δρόμων.
- Δαπάνες για εκτός έδρας κινήσεις - Οδοιοπορικά - Τεχνική Υποστήριξη.
- Υποβαθμισμένα Δάση.
- Μελέτη.
- Κατασκευή Δασικών χωριών.
- Κατασκευή Νέων Χώρων Δασικής Αναψυχής και Ανακαίνιση Παλαιών.

Οι απορροφήσεις των πιστώσεων για το έτος 2004 ανήλθαν στο ποσό των **12.525.013 €**.

Δημόσιες Επενδύσεις (Επιχειρησιακό Πρόγραμμα Αγροτική Ανάπτυξη Ανασυγκρότηση της Υπαίθρου 2000 – 2006 στα πλαίσια του Γ΄ ΚΠΣ)

Η Δ/ση Ανάπτυξης Δασικών Πόρων έχει οριστεί τελικός δικαιούχος στα Μέτρα 2.2 και 6.3 του Επιχειρησιακού Προγράμματος του Υπ. Αγροτικής Ανάπτυξης και Τροφίμων.

Το Μέτρο 2.2. «Βελτίωση της υλοτόμησης, μεταποίησης και εμπορίας των δασοκομικών προϊόντων» αφορά παρεμβάσεις στο επίπεδο της συγκομιδής μεταποίησης και εμπορίας του πρωτογενούς δασικού προϊόντος με την ενίσχυση των υλοτόμων, δασοκτημόνων και μονάδων πρωτογενούς επεξεργασίας του ξύλου. Το συνολικό κόστος του Μέρους ανέρχεται στο ποσό των 94.234.574 Ευρώ εκ των οποίων 42.405.558 Ευρώ αντιστοιχούν σε Δημόσια Δαπάνη (Κοινοτική Ενίσχυση και Εθνική Συμμετοχή). Κατά το έτος 2004 ενισχύθηκαν 787 επενδυτές με το ποσό των **2.352.334,81 €** (Δημόσια Δαπάνη)

Το Μέτρο 6.3. Δράση Α «Σχέδια διαχείρισης για την αειφόρο ανάπτυξη δασικών και οικολογικά ευαίσθητων περιοχών» περιλαμβάνει μελέτες ανάπτυξης και προστασίας δασικών οικοσυστημάτων και της καταπολέμησης ασθενειών που προσβάλλουν καστανάδες Δημοσίων δασών. Το συνολικό κόστος του Μέρους ανέρχεται στο ποσό των 12.530.028 Ευρώ (Δημόσια Δαπάνη). Οι απορροφήσεις από το Μέτρο ανέρχονται στο ποσό των **2.047.815,74 €**.

Δημόσιες Επενδύσεις (Περιφερειακά Επιχειρησιακά Προγράμματα στα πλαίσια του Γ΄ ΚΠΣ 2000 – 2006)

Από τα Επιχειρησιακά Προγράμματα των 13 Περιφερειών της Χώρας υλοποιείται η εκτέλεση των δασοτεχνικών έργων που συγχρηματοδοτούνται από την Ευρωπαϊκή Ένωση. Αφορά κυρίως έργα πρόληψης έργων προστασίας καθώς και ανασύστασης κατεστραμμένων δασών από φυσικές αιτίες.

Τακτικός Προϋπολογισμός

Στον Τακτικό Προϋπολογισμό του Υπ. Γεωργίας εγγράφονται κάθε χρόνο πιστώσεις, προκειμένου να χρηματοδοτούνται ειδικότερες δραστηριότητες που αφορούν την προστασία των δασικών οικοσυστημάτων .

Οι δραστηριότητες αυτές αναλαμβάνονται είτε στα πλαίσια του γενικότερου επιχειρησιακού σχεδιασμού του Κράτους, για την αποτελεσματικότερη οργάνωση των συντελεστών δασοπροστασίας (αποφάσεις Συντονιστικού Διυπουργικού Οργάνου - Δασοπροστασία), είτε στα πλαίσια των τακτικών ετησίων δράσεων του Δασικού Τομέα που αφορούν στη λειτουργία των εθνικών δρυμών, στη λειτουργία των κρατικών εκτροφείων θηραμάτων και στην υποστήριξη της κρατικής εκμετάλλευσης των δασών (ΚΕΔ) .

Με τη χρηματοδότηση των Περιφερειακών Υπηρεσιών από τον Τακτικό Προϋπολογισμό, καλύπτονται κυρίως ανάγκες πρόσληψης εποχιακού προσωπικού για την εξυπηρέτηση των δραστηριοτήτων αυτών, αλλά και ανάγκες για τη συστηματική οργάνωση της λειτουργίας τους σύμφωνα με τις απαιτήσεις κάθε δραστηριότητας και την εφαρμογή των υποχρεώσεων που απορρέουν από την υφιστάμενη νομοθεσία.

Οι πιστώσεις που διατίθενται ετησίως εγγράφονται στον Τακτικό Προϋπολογισμό Εξόδων του Υπουργείου (Φ.29/110) κατά κύριο λόγο στον **ΚΑΕ 5242, "πιστώσεις δασοπροστασίας"** και ένα μέρος μόνο αυτών σε λοιπούς κωδικούς του Φορέα 29/110 ανάλογα με τη φύση της δραστηριότητας που καλύπτουν (μισθοί εποχιακών, πληρωμές προγράμματος δάσωσης γεωργικών εκτάσεων, λειτουργικά έξοδα κλπ).

Πρόγραμμα Καν. Ε.Ο.Κ. 3529/86 όπως τροποποιήθηκε με τον Καν. Ε.Ο.Κ. 2158/92 και 2157/92

Στα πλαίσια των πιο πάνω Κανονισμών, οι οποίοι ήδη έχουν λήξει, εφαρμόστηκαν εγκεκριμένα προγράμματα από την Ευρωπαϊκή Επιτροπή που αφορούσαν δημόσια και μη δημόσια δάση συγκεκριμένων περιοχών και έγινε η τελική αποπληρωμή τους.

Πρόγραμμα Δάσωσης Γεωργικών Εκτάσεων (Καν 1257 άρθρο 31 & Καν. ΕΟΚ 2080/92)

Στα πλαίσια του προγράμματος αυτού που εφαρμόζεται στο μη δημόσιο τομέα χρηματοδοτούνται έργα δάσωσης γεωργικών εκτάσεων και έργα βελτίωσης δασωδών εκτάσεων. Από την αρχή εφαρμογής του Κανονισμού μέχρι τέλος του 2004 έχουν δασωθεί από ιδιώτες για τον **Καν. 2080/92: 229.630** στρέμματα γεωργικών εκτάσεων και δαπανήθηκαν συνολικά **129.118.407 €** για τον **Καν 1257/99: 72.356,1** στρέμματα γεωργικών εκτάσεων και δαπανήθηκαν συνολικά **30.464.787 €** που αφορούν δαπάνες αρχικής δάσωσης, συντήρησης δασωμένων εκτάσεων και αντιστάθμισης απωλειών.

ε. Διεθνείς Σχέσεις. Συνεχίστηκε και κατά το 2004 η συνεργασία της Χώρας μας με τις Χώρες της Ευρωπαϊκής Ένωσης, τις Τρίτες Χώρες και Διεθνείς Οργανισμούς με σκοπό την ανταλλαγή εμπειριών και μεθόδων δασικής ανάπτυξης, καθώς επίσης και την απόκτηση τεχνικών και επιστημονικών γνώσεων που μπορούν να εφαρμοστούν στη Χώρα μας.

στ. Έσοδα Κ.Τ.Γ.Κ. & Δασών από δασικές δραστηριότητες

Τα έσοδα του Κ.Τ.Γ.Κ. & Δασών από τις δασικές δραστηριότητες κατά το έτος 2004 ανήλθαν στο ποσό 24.840.518,17 € . Αναλυτικότερα στοιχεία παρατίθενται στο πίνακα 2.α.

3. Δασικές Έρευνες

Τα ερευνητικά προγράμματα που υλοποιούνται κυρίως από τα δύο Δασικά Ερευνητικά Ινστιτούτα του ΕΘ.Ι.ΑΓ.Ε αλλά και από το Α.Π.Θ. πραγματοποιούν έρευνα υψηλού επιπέδου σε όλα τα αντικείμενα της δασολογικής επιστήμης και αναπτύσσουν δραστηριότητες συμβουλευτικού χαρακτήρα που στοχεύουν στην ορθολογική αειφορική διαχείριση των δασικών οικοσυστημάτων στη λελογισμένη χρήση των φυσικών ανανεώσιμων πόρων, την προστασία του φυσικού περιβάλλοντος και την ποιοτική και ποσοτική βελτίωση των παραγομένων προϊόντων και υπηρεσιών.

Υποστηρίζουν δασοπονικές δραστηριότητες (προγράμματα και μελέτες) που εκτελούνται σε ολόκληρη την χώρα και καλύπτουν τους τομείς της Ανάπτυξης Διαχείρισης και Προστασίας των Ελληνικών Δασών.

Πέραν όμως των νέων προγραμμάτων τα δύο Ινστιτούτα Δασικών Ερευνών εκτελούν μακροχρόνια ερευνητικά τα οποία αναφέρονται κυρίως στις μόνιμες πειραματικές επιφάνειες των διαφόρων τομέων. Τα προγράμματα αυτά αποτελούν τη βάση για την διεξαγωγή της έρευνας στη χώρα μας και χρηματοδοτήθηκαν μέχρι το 1999 από πιστώσεις του Κ.Τ.Γ.Κ και Δασών. Από το έτος 2000 μέχρι το 20003 δεν πραγματοποιήθηκε χρηματοδότηση.

Το έτος 2004 το ΕΘ.Ι.ΑΓ.Ε χρηματοδοτήθηκε:

- α) με 200.000,00 € για συνέχιση των μακροχρόνιων προγραμμάτων
- β) με 25.000,00 € για την διατήρηση του προγράμματος «Προστασία των δασών από την ατμοσφαιρική ρύπανση».
- γ) με 85.000,00 € για την εκτέλεση αεροψεκασμών προς καταπολέμηση του εντόμου *Lymatria dispar* Linne στα δρυοδάση του Νομού Χαλκιδικής.
- δ) με € 100.000,00 για την καταπολέμηση του έλκους της καστανιάς στους Νομούς Αρκαδίας, Κιλκίς και Χαλκιδικής.

Για το ίδιο έτος το Α.Π.Θ. χρηματοδοτήθηκε με 20.000,00 που αποτελεί την πρώτη δόση της διατιθέμενης πίστωσης των 60.000,00 για την εκτέλεση του ερευνητικού προγράμματος «Ανάπτυξη Έμπειρου Συστήματος (H/Y) ανάλυσης Κοινωνικών – Οικονομικών και Πολιτιστικών Παραγόντων καθώς και Νομοθετικών πλαισίων για τη λήψη αποφάσεων στον τομέα πρόληψης των δασικών πυρκαγιών της χώρας».

4. Δασικές Εφαρμογές και Εκπαίδευση

α) Ενημερωτικό υλικό

Διατέθηκαν έντυπα & οπτικοακουστικό ενημερωτικό υλικό στο κοινό, σε σχολεία και άλλους φορείς με σκοπό την ανάπτυξη φιλοδασικού πνεύματος.

β) Εκθέσεις

- Συμμετοχή του Υπ. Αγροτικής Ανάπτυξης & Τροφίμων στην “AGROTICA 2004”
- Συμμετοχή του Υπ. Αγροτικής Ανάπτυξης & Τροφίμων στην εμπορική Έκθεση «DIANA 2004», στο Μεσογειακό Εκθεσιακό Κέντρο Παιανίας.

- Συμμετοχή του Υπ. Αγροτικής Ανάπτυξης & Τροφίμων στη Δ.Ε.Θ.

γ) Συνέδρια

- Συνεργασία με το Τμήμα Διαχείρισης Περιβάλλοντος και Φυσικών Πόρων του Παν/μίου Ιωαννίνων για τη διοργάνωση του 13ου Διεθνούς Συνεδρίου για την έρευνα της Ευρωπαϊκής βλάστησης (13th EVS Workshop).
- Συνδιοργάνωση με το ΕΘΙΑΓΕ διεθνούς Συνεδρίου με θέμα: «Ξήρανση ξυλείας για παραγωγή προϊόντων προστιθέμενης αξίας», στα πλαίσια της Ευρωπαϊκής Δράσης COST E15.
- Συνδιοργάνωση με το Τμήμα Δασολογίας & Διαχείρισης Περιβάλλοντος & Φυσικών Πόρων του Δημοκρίτειου Παν/μίου Θράκης του 1ου Πανελληνίου Περιβαλλοντικού Συνεδρίου, στη Νέα Ορεστιάδα.
- Συνεργασία με το ΕΘΙΑΓΕ και τον αντίστοιχο ερευνητικό Οργανισμό της Γαλλίας, INRA ιαθώς και τριών ακόμη Επιστημονικών Εταιρειών και του Διεθνούς Οργανισμού IUFRO για τη διοργάνωση του διεθνούς Συνεδρίου με τίτλο “ECO – ENGINEERING, THE USE OF VEGETATION TO IMPROVE SLOPE STABILITY”.
- Συνδιοργάνωση με το Τμήμα Δασολογίας & Φ.Π του ΑΠΘ του διεθνούς Συνεδρίου «Ανόρθωση των υποβαθμισμένων μεσογειακών δασικών οικοσυστημάτων, REACTION», στη Θεσ/κη.
- Συνδιοργάνωση με το ΙΔΕ και το Επιστημονικό Δίκτυο COST E38 του Διεθνούς Συνεδρίου “Woody Root Processes under a Changing Environment”.
- Συνδιοργάνωση με το ΕΘΙΑΓΕ Ημερίδας με θέμα «Η αειφορία στη δασοπονία σήμερα και η σημασία της βάσης δεδομένων μακροχρόνιων παρατηρήσεων», στα πλαίσια του Προγράμματος COST Action E25 European Network for a Long-Term Forest Ecosystem and Landscape Research.

δ) Εκπαίδευση - Σεμινάρια

- Συνεργασία με τη Δ/νση Προσασίας Δασών & Φ.Π και το ΕΘΙΑΓΕ για την πραγματοποίηση ευρείας σύσκεψης ειδικών για την αντιμετώπιση του εντόμου *marchalina hellenica* και της ξήρανσης των πεύκων.
- Πραγματοποιήθηκε πρακτική άσκηση 1 έτους (Αγροτικό) καθώς και πρακτική άσκηση 6 μηνών φοιτητών της Δασολογικής Σχολής του ΑΠΘ και των σπουδαστών των Τμημάτων Δασοπονίας ΤΕΙ στην ΚΥ της Γενικής Δ/νσης Δασών & Φ.Π.

γ) Διεθνείς αντιπροσωπείες

- Στα πλαίσια της συνεργασίας Ελλάδας-Κύπρου στον Αγροτικό τομέα, οργανώθηκε ανταλλαγή επισκέψεων μεταξύ Ελλήνων και Κυπρίων Δασικών Λειτουργών.
- Πραγματοποιήθηκε επίσκεψη εμπειρογνώμονα του Υπουργείου Γεωργίας της Μάλτας στην Ελλάδα, με σκοπό την ενημέρωσή του σε θέματα αναδάσωσης και διαχείρισης υδάτων, στα πλαίσια ανάπτυξης συνεργασίας των δύο χωρών σε διμερές επίπεδο.

5. Δασικό Κτηματολόγιο

- Δόθηκαν προφορικά οδηγίες προς τα αρμόδια τμήματα των Δ/σεων Δασών μετά από τηλεφωνικά ερωτήματά τους, σχετικά με θέματα υποστήριξης των δικαιωμάτων του Δημοσίου στις διαδικασίες Κτηματογράφησης του Εθνικού Κτηματολογίου.
- Εκδόθηκαν οδηγίες για την προσαρμογή των καταρτισθέντων Δασικών Χαρτών στις διατάξεις του ν. 3208/2003.
- Έγιναν ενέργειες για την προμήθεια των ορθοφωτοχαρτών της Δ/σης Τοπογραφικής του Υπουργείου Αγροτικής Ανάπτυξης και Τροφίμων για τις ανάγκες της υπηρεσίας μας καθώς και των Περιφερειακών Δασικών Υπηρεσιών.
- Ολοκληρώθηκε η παραγωγή ψηφιακών φωτογραμμετρικών υποβάθρων έτους 1945 (3 ορθοφωτοχάρτες) και 1960 (4 ορθοφωτοχάρτες) για περιοχή του Νομού Βοιωτίας και απεστάλησαν στο αρμόδιο Δασαρχείο.
- Έγινε συλλογή στοιχείων υπαίθρου (μέτρηση φωτοσταθερών σημείων) και ολοκληρώθηκε η παραγωγή φωτογραμμετρικών υποβάθρων (ορθοφωτοχαρτών) από δορυφορικό ζεύγος εικόνων IKONOS, περιοχής Αρτέμιδας Αττικής.
- Ολοκληρώθηκε η διαδικασία παραγωγής ψηφιακών φωτογραμμετρικών υποβάθρων (ορθοφωτοχαρτών) έτους 1945, για τον ΟΤΑ Μαρτίνου Φθιώτιδας.
- Ολοκληρώθηκε η συλλογή στοιχείων υπαίθρου και η παραγωγή φωτογραμμετρικών υποβάθρων (ορθοφωτοχαρτών) έτους 1945, για τους ΟΤΑ Καισαριανής-Ζωγράφου Αττικής.
- Σαρώθηκαν έξι (6) διαθετικά για περιοχή της Φλώρινας, για περαιτέρω φωτογραμμετρική επεξεργασία για την παραγωγή υποβάθρων του 1945.
- Σαρώθηκαν τριάντα επτά (37) διαθετικά του 1990 για περιοχή της Ικαρίας.
- Σαρώθηκαν τέσσερα (4) διαθετικά του 1960 για περιοχή της Πάτμου.

6. Θεματικές Χαρτογραφήσεις

1.- Συνεχίσθηκε η σύνταξη αναλογικών Θεματικών Ορθοφωτοχαρτών βλάστησης και χρήσεων γης που καλύπτουν περιοχές του Ν. Ρεθύμνης με τις εξής συγκεκριμένες δράσεις:

- Παρήχθησαν στο φωτογραμμετρικό σύστημα (56) Ορθοφωτογραφίες κλίμακας 1:10.000.
- Ολοκληρώθηκε η σύνταξη (11) φύλων Θεματικών Χαρτών βλάστησης και χρήσεων γης κλίμακας 1:20.000, που καλύπτουν έκταση περίπου 800.000 στρεμμάτων του παραπάνω νομού. Βρίσκονται επίσης στο τελικό στάδιο επεξεργασίας (7) φύλλα υπό σύνταξη Θεματικών Χαρτών της ίδιας περιοχής.

2.- Έγινε ψηφιακή επεξεργασία, εισαγωγή πληροφοριών στη βάση δεδομένων και διορθώσεις σε (132) αναλογικούς θεματικούς Χάρτες διαφόρων διαμερισμάτων της Χώρας.

3.- Έγινε μετατροπή όλων των έτοιμων ψηφιακών χαρτών από την προβολή Hatt στην προβολή ΕΓΣΑ 87 (περίπου 900 Ορθοφωτοχάρτες κλίμακας 1:20.000).

4.- Συμπληρώθηκε η βάση δεδομένων με όλα τα πεδία και έγινε εισαγωγή της περιγραφικής πληροφορίας των Θεματικών Χαρτών.

5.- Πραγματοποιήθηκε επεξεργασία των υπ' αριθ. 183_033 και 184_033 Δορυφορικών Εικόνων (Landsat) με τις εξής συγκεκριμένες δράσεις:

- Ορθοδιόρθωση των εικόνων στη χαρτογραφική προβολή ΕΓΣΑ 87.
- Διεργασίες ποιοτικής βελτίωσης των εικόνων.
- Δειγματοληψία φασματικών υπογραφών.
- Επιβλεπόμενη Ταξινόμηση για τον προσδιορισμό των τάξεων.
- Σύνταξη θεματικών χαρτών βλάστησης και χρήσεων γης.

6.- Διετεθήσαν (480) φύλλα Θεματικών Ορθοφωτοχαρτών σε διάφορες Περιφερειακές Δασικές Υπηρεσίες και σε Δημόσιους και Ιδιωτικούς φορείς.

7. Ταξινόμηση Γαιών

- Συνεχίστηκε ο έλεγχος της ορθότητας των εισαχθέντων σε Η/Υ στοιχείων των εδαφικών μονάδων των χαρτών, των εδαφοτομών καθώς και των παραλλήλων εργασιών που ενεργούνται.(Έλεγχος των ορίων των Νομών, των Δασαρχείων, και των λεκανών απορροής).
- Συνολικά από την αρχή του έτους έχουν ελεγχθεί 120 φύλλα χαρτών από τα 385 που συνθέτουν τον χάρτη της Χώρας σε κλίμακα 1:50.000.
- Συνεχίστηκε ο έλεγχος της ορθότητας της τοποθέτησης των θέσεων των εδαφοτομών και ελέγχθησαν, στο προαναφερόμενο χρονικό διάστημα, ομοίως 120 φύλλα χαρτών.
- Συνεχίστηκε ο επανέλεγχος της συνένωσης, σε ψηφιακή μορφή (σύστημα G.I.S.), των γαιοενοτήτων στους όμορους χάρτες για όλη τη χώρα που ενεργείται παράλληλα με τους πιο πάνω ελέγχους.
- Ο εν λόγω επανέλεγχος αποτελεί και τον τελικό της εργασίας.
- Εισήχθησαν τα στοιχεία των καρτελών 5 φύλλων χαρτών της Ευρυτανίας (περίπου 3000 καρτέλες) σε αρχείο Excel και ελέγχθησαν τα παραπάνω εισαχθέντα δεδομένα μετά την εκτύπωση τους.
- Διετεθήσαν (επωλήθησαν) προς διάφορες Υπηρεσίες, Οργανισμούς, Ιδρύματα και Ιδιώτες προϊόντα του Τμήματος (203 χάρτες γαιών, 104 χάρτες γαιοϊκανότητας, 2 δισκέτες μελετών ανάλυσης των Οικολογικών Χαρακτηριστικών των Διοικητικών Περιφερειών της Χώρας, 45 εδαφοτομές και 3 φύλλα λεκτικής περιγραφής χαρτογραφικών μονάδων).

8. Προστασία Δασών και Δασικών Εκτάσεων

Σε ότι αφορά τη δασοπροστασία οι δραστηριότητες που αναλαμβάνονται από την Κεντρική Δασική Διοίκηση και τις Περιφερειακές Δασικές Υπηρεσίες προσδιορίζονται κατά κύριο λόγο στο άρθρο 36 του νόμου 1845/89 και είναι οι εξής:

α. Η προστασία των δασών και των δασικών εν γένει εκτάσεων, των δασικών βοσκοτόπων, των ως αναδασωτέων χαρακτηριζόμενων εδαφών, των αλσών και πάρκων αναψυχής, των

εθνικών δρυμών και αισθητικών δασών, των υπό καθεστώς προστασίας υπαγόμενων σπάνιων φυτών της άγριας χλωρίδας και μνημείων της δασικής φύσης από κάθε κίνδυνο από τον οποίο απειλούνται και ιδιαίτερα από τις πυρκαγιές, την όξινη βροχή, την παράνομη υλοτομία, εκρίζωση, εκχέρσωση και βόσκηση καθώς και την παράνομη κατάληψη, οικοπεδοποίηση, περίφραξη και ανέγερση κάθε μόνιμου ή πρόχειρου κτίσματος ή παραπήγματος.

β. Η προστασία της πανίδας και των βιοτόπων, η εποπτεία για την τήρηση των περί θήρας κανόνων, η φύλαξη και η άσκηση ελέγχου στις ελεγχόμενες κυνηγετικές περιοχές, η φύλαξη των καταφυγίων και των εκτροφείων θηραμάτων καθώς και η προστασία του αλιευτικού πλούτου των ορεινών ιχθυοτρόφων ρευμάτων και η άσκηση ελέγχου της αλιείας σ αυτά.

γ. Η μέριμνα για την καταπολέμηση εντόμων και μυκήτων καθώς και κάθε παθογόνου αιτίας που προσβάλλει τα δάση, τις τεχνητές δασικές φυτείες και γενικότερα τη δασική βλάστηση.

δ. Η φύλαξη των δημοσίων δασικών κτιρίων και εγκαταστάσεων, των δασικών φυτωρίων, των έργων δασικής οδοποιίας και δασικών μεταφορικών εγκαταστάσεων, διευθετήσεως λεκανών απορροής χειμάρρων και βελτιώσεως ορεινών βοσκοτόπων, των επιφανειών στις οποίες ενεργούνται δασικές ερευνητικές εργασίες και γενικότερα κάθε έργου δασικής ανάπτυξης και εξυπηρέτησης.

ε. Η άσκηση ελέγχου στη διακίνηση των κάθε είδους δασικών προϊόντων και η λήψη των απαραίτητων μέτρων για την πρόληψη και καταστολή παρανομιών κατά τις περί μεταφοράς δασικών προϊόντων διατάξεις.

στ. Η περίφραξη δασών, δασικών και χορτολιβαδικών εκτάσεων, η τοποθέτηση οροσήμων και ρυθμιστικών υπομνηστικών και πληροφοριακών πινακίδων και η φύλαξη αυτών από παράνομες μετατοπίσεις και φθορές.

ζ. Η παρακολούθηση της σωστής εφαρμογής από τους εκμεταλλευτές των μελετών αντιμετώπισης των επιπτώσεων στο περιβάλλον, καθώς και η άσκηση ελέγχου για την αποτροπή δυσμενών επιπτώσεων στα δάση από τη λειτουργία μεταλλευτικών, λατομικών και βιομηχανικών εκμεταλλεύσεων.

Το αντικείμενο της δασοπροστασίας το οποίο περιγράφεται αναλυτικά από το άρθρο 36 του Ν.1845/89, και συμπληρώνεται emphaticά από διατάξεις του Δασικού Κώδικα (Ν.Δ 86/1969), το Ν.998/79 και το Ν.3208/2003, προϋποθέτει τη συστηματική παρουσία δασικών υπαλλήλων εντός των δασικών οικοσυστημάτων. Η αστυνόμευση του δασικού πλούτου κυρίως τις μη εργάσιμες ώρες και τις εξαιρέσιμες ημέρες, κατά τις οποίες παρατηρούνται και οι περισσότερες παράνομες πράξεις (λαθροθηρία, καταπατήσεις, λαθροϋλοτομίες κλπ) είναι αναγκαία για την απρόσκοπτη και αποτελεσματική εκτέλεση των καθηκόντων δασοπροστασίας που έχουν ανατεθεί στις Κεντρικές και Περιφερειακές Δασικές Υπηρεσίες.

Η δασική εργασία, είτε υπό το πρίσμα της ανάπτυξης και αξιοποίησης των δασικών πόρων είτε υπό στενότερους διαχειριστικούς σκοπούς αλλά πρώτιστα και κατά κύριο λόγο σε σχέση με την προστασία των δασικών οικοσυστημάτων, προϋποθέτει την άρτια οργάνωση διοικητικού μηχανισμού ο οποίος θα έχει τη δυνατότητα να παρεμβαίνει προληπτικά και κατασταλτικά για τον εντοπισμό και έλεγχο των κινδύνων και να λαμβάνει τα επιβαλλόμενα μέτρα για την εξασφάλιση της αρχής της αειφορίας του δασικού πλούτου, σύμφωνα με τις σύγχρονες αντιλήψεις της δασοπονίας των πολλαπλών σκοπών.

β) Αντιπυρική Προστασία

Ως γνωστό το πρόβλημα των δασικών πυρκαγιών είναι τεράστιο και πολύπλευρο. Οι δασικές πυρκαγιές και οι καταστροφές που προκαλούνται στο φυσικό περιβάλλον και ειδικότερα στα δάση της χώρας, διαγράφουν το μέγεθος του προβλήματος και την ανάγκη άμεσης και συστηματικής αντιμετώπισης του από μέρους του Κράτους και πολιτών.

Με το νόμο 2612/98 η ευθύνη της κατάσβεσης των δασικών πυρκαγιών έχει ανατεθεί στο Πυροσβεστικό Σώμα, ενώ τα έργα πρόληψης και όλες οι ενέργειες που προβλέπονται από τη Δασική Νομοθεσία, μετά την πυρκαγιά, εξακολουθούν να αποτελούν αρμοδιότητα της Υπηρεσίας μας.

Για την προστασία των δασικών εκτάσεων που καταστράφηκαν από πυρκαγιές έχουν ληφθεί όλα τα προβλεπόμενα από τις κείμενες διατάξεις μέτρα (άρθρο 117 Συντάγματος, Ν.998/79, κ.λ.π.).

Στον τομέα των δασικών πυρκαγιών και της συναφούς δασικής πολιτικής έγινε ανταλλαγή πληροφοριών με μέλη της Ευρωπαϊκής Ένωσης και λοιπά Μεσογειακά Κράτη.

Τα έργα προστασίας που έγιναν από τις περιφερειακές Δασικές Υπηρεσίες φαίνονται αναλυτικά στον πίνακα 9, ενώ οι δασικές πυρκαγιές που εκδηλώθηκαν στη χώρα μας κατά το έτος 2004 καταγράφονται στον πίνακα 7.

9. Αξιοποίηση Δασών – Δασική Παραγωγή

α) Γενικά. Η αύξηση της δασικής παραγωγής και ιδιαίτερα της παραγωγής βιομηχανικού ξύλου αποτελεί κύριο στόχο των προγραμμάτων δασικής ανάπτυξης. Η εγχώρια παραγωγή καλύπτει το 30-35% των αναγκών μας σε βιομηχανικό ξύλο γενικά, αν υπολογίσουμε και τα καυσόξυλα. Έτσι οι εισαγωγές ξύλου και προϊόντων ξύλου επιβαρύνουν σημαντικά το ισοζύγιο εξωτερικών συναλλαγών της χώρας.

β) Διαχείριση Δασών. Η ορθολογική διαχείριση των δασών αποτελεί θεμελιώδη δασοπονική αξίωση και εκφράζει την, βάσει σχεδίου, καθολική οικονομική και τεχνική οργάνωση της δασοπονίας, στο πλαίσιο των αειφορικών αξιώσεων, ώστε να εκπληρώνονται οι δασοπονικοί (δασικοί-οικονομικοί) σκοποί.

Η δραστηριότητα που αναπτύχθηκε κατά το 2004 στο αντικείμενο αυτό της δασικής διαχειριστικής πράξης εκφράζεται με τις παρακάτω εγκρίσεις, που έγιναν μέσα στο έτος αυτό.

γ) Εκμετάλλευση Δημοσίων Δασών. Η εκμετάλλευση των υπό διαχείριση δασών της χώρας, προβλέπεται από τις διατάξεις του Ν.Δ. 86/69 και του από 19-11-1928 Π.Δ.

Τα Δημόσια Δάση εκμεταλλεύονται:

1) Με αυτεπιστασία από τις κατά τόπους Δασικές Υπηρεσίες, σύμφωνα με το άρθρο 137 του Ν.Δ. 86/69. Με τον τρόπο αυτό, το Δημόσιο αναθέτει σε δασικούς συν/σμούς κατ' αποκοπή την παραγωγή των δασικών προϊόντων και εν συνεχεία διαθέτει τα προϊόντα.

2) Με την παραχώρηση της εκμετάλλευσης στους Δασικούς συν/σμούς, σύμφωνα με τις δ/ξεις του Ν. 2169/93 και του Π.Δ. 126/86. Με τον τρόπο αυτό, οι Δασ. συν/σμοί παράγουν και διαθέτουν τα προϊόντα μόνοι τους, καταβάλλοντας ποσοστά επί των τιμών πώλησης των δασ. προϊόντων υπέρ Κ.Τ.Γ.Κ. & Δασών και Ο.Τ.Α.

3) Με την μίσθωση του λήμματος απ' ευθείας στους Δασικούς Συν/σμούς, σύμφωνα με το αρθρ. 134 του Ν.Δ. 86/69 ή κατόπιν δημοπρασίας σε ενδιαφερόμενους μισθωτές

(αρθ..120Ν.Δ. 86/69,86/69,83-124 του 19-11-28 Π.Δ.) Κατ' αυτόν τον τρόπο, ο μισθωτής υλοτόμος, παράγει και διαθέτει τα προϊόντα μόνος του, καταβάλλοντας υπέρ Κ.Τ.Γ.Κ. & Δασών το μίσθωμα που συμφωνήθηκε ή επιτεύχθηκε στη Δημοπρασία.

Κατά το έτος 2004 παρήχθησαν από τα **Δημόσια δάση** της Χώρας 870.171 κ.μ. ξυλείας όλων των τύπων δηλ. Τεχνική, Βιομηχανική, και Καύσιμη. Η ανωτέρω ποσότητα υλοτομήθηκε κυρίως από είδη Ελάτης, Ερυθρελάτης, Πεύκης, Οξυάς, Λεύκης Δρυός, Καστανιάς και δευτερευόντως από μερικά ακόμη είδη πλατυφύλλων.

Η κύρια παραγωγή των 870.176 κ.μ αφορά 276.511 κ.μ. ξυλείας κωνοφόρων και 593.665 κ.μ. ξυλείας πλατυφύλλων καθώς και 259.567 κ.μ. καυσόξυλων ατελώς συλλεγομένων.

Η παραγωγή ξυλανθράκων συνολικά (από δημόσια και μη δημόσια δάση) ανέρχεται φέτος στους 1.249,03 τόννους.

δ) Μη Δημόσια Δασοπονία. Τα μη δημόσια δάση αποτελούν το 36% περίπου των ελληνικών δασών. Αυτά από άποψη σύνθεσης και παραγωγικής ικανότητας δεν υστερούν έναντι των δημοσίων.

Αντίθετα μπορεί να πει κανείς ότι υπερέχουν γιατί συνήθως καταλαμβάνουν τους καλύτερους οικολογικούς τόπους. Η πραγματική τους όμως παραγωγή σε προϊόντα και υπηρεσίες δεν είναι ανάλογη εκείνης των δημοσίων κυρίως από έλλειψη επενδύσεων.

Οι αδυναμίες που διατηρούν χαλαρή την εκμετάλλευσή τους και καθυστερούν την ανάπτυξη του μη δημόσιου δασοπονικού τομέα είναι:

- Τα μικρά μεγέθη από άποψη επιφάνειας των δασικών ιδιοκτησιών.
- Το ιδιοκτησιακό καθεστώς, και
- Κυρίως η απροθυμία επένδυσης κεφαλαίου για έργα υποδομής (π.χ. προστασίας, αναδάσωσης, δρόμοι, κ.λ.π.), από λόγους μειωμένης ασφάλειας και αποδοτικότητας αυτών και ακόμη του κοινωνικού χαρακτήρα του δάσους.

Κατά το 2004 συνεχίστηκε η προσπάθεια εξάλειψης των αδυναμιών ανάπτυξης των ΜΗ Δημόσιων δασών.

- Συντάχθηκε και δημοσιεύτηκε στην Εφημερίδα της Κυβέρνησης, ο Πίνακας Διατίμησης Δασικών Προϊόντων για το έτος 2004, ο οποίος ισχύει για όλη την Επικράτεια της χώρας.
- Εκδόθηκε η σχετική Απόφαση για την κοπή και διακίνηση των Χριστουγεννιάτικων δένδρων, για το έτος 2004, σύμφωνα με τα στοιχεία τα οποία υπεβλήθησαν από τις Περιφερειακές Δασικές Υπηρεσίες.
- Εκδόθηκε η σχετική Απόφαση ένταξης μελετών και έργων ανάπτυξης της Μη Δημόσιας Δασοπονίας στο Πρόγραμμα οικονομικής ενίσχυσης ετών 2000-2006.
- Η δασική παραγωγή των ΜΗ δημοσίων δασών ανήλθε το έτος 2004 σε **355.531 κ.μ.** καθώς και **207.280 κ.μ.** καυσόξυλα ατελώς συλλεγόμενα. Αναλυτικότερα η παραγωγή αναφέρεται στους πίνακες 1, 1α και 1β.

10. Κρατικές Δασικές Βιομηχανίες

Σύμφωνα με τα στατιστικά στοιχεία των αποτελεσμάτων τις παραγωγικής δραστηριότητας των Κρατικών εργοστασίων επεξεργασίας ξύλου Καλαμπάκας και Λιτοχώρου, προκύπτει ότι κατά το έτος 2004 λειτούργησαν μόνο κατά το 1/3 του κανονικού χρόνου λόγω καθυστέρησης στην έκδοση απόφασης για την πρόσληψη του απαραίτητου εποχιακού προσωπικού.

Στα Κρατικά Εργοστάσια επεξεργασίας Ξύλου : του Δασαρχείου Καλαμπάκας και του Λιτόχωρου της Δ/νσης Δασών Πιερίας επεξεργάσθηκαν :

- 2.347 m³ στρόγγυλη ξυλεία Ελάτης
- 1.898 m³ στρόγγυλη ξυλεία Πεύκης
- 1.357 m³ στρόγγυλη ξυλεία Οξυάς

Από την επεξεργασία των ανωτέρω ποσοτήτων ξυλείας – πρώτης ύλης, παράχθηκαν τα ακόλουθα προϊόντα που διατέθηκαν στο εμπόριο με δημοπρασία ή κάλυψαν τις ανάγκες του Στρατού , Δημοσίων Υπηρεσιών, Οργανισμών, κ.λ.π, δηλαδή :

- 1.328 m³ πριστή ξυλεία Ελάτης
- 1.055 m³ πριστή ξυλεία Πεύκης
- 557 m³ πριστή ξυλεία Οξυάς

Στην μονάδα ξυλοκατασκευών και λυόμενων οικημάτων της βιομηχανίας ξύλου Καλαμπάκας παρήχθησαν 31 τεμ. ξύλινων λυόμενων οικημάτων καθώς και 822 τεμ. Διαφόρων ξυλοκατασκευών για έργα δασικής αναψυχής. Έγινε εμποτισμός πριστής ξυλείας με υδατοδιαλυτά άλατα : 344 m³ Πεύκης και 42 m³ Ελάτης.

11. Εκμηχάνιση των Εργασιών Συγκομιδής του Ξύλου

Έγινε ενημέρωση του μητρώου των οχημάτων (επιβατηγών, φορτηγών, λεωφορείων, ημιφορτηγών και δικύκλων), τα οποία διαθέτουν η κεντρική και οι Περιφερειακές δασικές υπηρεσίες. Η καταγραφή τους έγινε σε ηλεκτρονική μορφή, ώστε να είναι δυνατή η επεξεργασία των στοιχείων, με σκοπό πληροφορίες που ζητούνται και αναφέρονται π.χ. στον ακριβή τους αριθμό, στην κατάστασή τους, στη διασπορά που έχουν ανά την επικράτεια, να είναι εύκολα διαθέσιμες.

Καθορίστηκαν οι διαδικασίες για την καταγραφή και επεξεργασία σε συνεχή βάση, των ατυχημάτων που συμβαίνουν στην εκτέλεση των πάσης φύσεως δασικών εργασιών στο προσωπικό που με οποιαδήποτε σχέση εργασίας ασχολείται με αυτές. Η εργασία αυτή κρίνεται απαραίτητη, γιατί θα πρέπει να υπάρξει εναρμόνιση με τις οδηγίες της Ε..Ε. σε θέματα εργασιακών σχέσεων και πρόληψης δασικών ατυχημάτων.

12. Δασικά Φυτώρια – Αναδασώσεις

Το έτος 2004 λειτούργησαν 39 δημόσια δασικά φυτώρια συνολικής έκτασης 1.900 στρεμμάτων όπου παράχθηκαν 6.735.316 δενδρύλλια διαφόρων δασοπονικών ειδών (κωνοφόρα και πλατύφυλλα).

Το 15,38% της παραγωγής (1.035.520 δενδρύλλια) διατέθηκε για την κάλυψη των αναγκών των αναδασωτικών προγραμμάτων της Υπηρεσίας, το 36,67% (2.469.723 δενδρύλλια) για την κάλυψη αναγκών προγραμμάτων τρίτων (σχολεία, στρατός, Ο.Τ.Α, διάφοροι οργανισμοί, κ.λ.π.) και παρέμεινε στα φυτώρια αδιάθετο το 47,95 % για το έτος 2005.

Πέραν των ανωτέρω έγινε συλλογή: 12.820 χλγ. κώνων, στροβίλων κ.λ.π. ελάτης ειδών πεύκης και λοιπών κωνοφόρων, 7.361 χλγ. σπόρων (εκκοκκισμένων – ακκόκιστων) διαφόρων δασοπονικών ειδών και παράχθηκαν 491.573 μοςχεύματα, κλώνων Λεύκης.

Η παραγωγή του φυτευτικού υλικού απορρόφησε το ποσό των 2.676.411 € και η σποροσυλλογή 160.287 €. Συνολικά δαπανήθηκε ποσό 2.836.698 €.

Στον τομέα των αναδασώσεων, αναδασώθηκαν με σπορές και φυτεύσεις 8.574 στρέμματα δημοσίων γυμνών και δασικών εκτάσεων για τη δημιουργία παραγωγικών και αισθητικών δασών.

Στα ανωτέρω δεν περιλαμβάνονται οι προστατευτικές αναδασώσεις στις λεκάνες απορροής των χειμάρρων και οι δασώσεις γεωργικών εκτάσεων, που έγιναν στα πλαίσια των Καν.2080/92 και 1257/99 της Ευρωπαϊκής Ένωσης.

Στους Πίνακες 10, 11 και 12 παρουσιάζεται διαχρονικά το έργο και οι δαπάνες στο αντικείμενο των φυτωρίων και αναδασώσεων.

13. Δασική Οδοποιία

Έγινε διάνοιξη νέων δασικών δρόμων Α', Β' και Γ' κατηγορίας συνολικού μήκους 110,79 χιλιομέτρων, τρακτεροδρόμων συνολικού μήκους 28 χλμ., έγιναν έργα βελτίωσης του υπάρχοντος οδικού δικτύου σε μήκος 1.264,63 χλμ., οδοστρωσία σε μήκος 64,11 χλμ., ασφαλτόστρωση 25,70 χλμ. και εργασίες συντήρησης του υπάρχοντος δασικού δικτύου σε συνολικό μήκος 17.477 χλμ.

14. Δασοτεχνική Διευθέτηση των Χειμάρρων

Από ετών εφαρμόζεται από την Υπηρεσία πρόγραμμα επέμβασης σε 250 περίπου ορεινές λεκάνες, πολλές από τις οποίες έχουν ήδη αμβλύνει τη χειμαρρική τους, χωρίς ωστόσο το χειμαρρικό πρόβλημα της χώρας να είναι σήμερα λιγότερο οξύ.

Μέχρι σήμερα εκτιμάται ότι έχει επιτευχθεί η διευθέτηση του 25% του συνόλου των χειμαρρικών εστιών. Το ποσοστό αυτό σε σχέση με το μέγεθος του χειμαρρικού προβλήματος, είναι πολύ μικρό και τούτο οφείλεται στους κάτωθι ανασχετικούς παράγοντες:

- α) Στο χαμηλό ρυθμό χρηματοδότησης των έργων
- β) Στην οργάνωση του φορέα
- γ) Στη γραφειοκρατία και στους περιορισμούς πρόσληψης εργατοτεχνικού προσωπικού.
- δ) Στις αντιδράσεις των ορεινών κατοίκων και ιδίως των κτηνοτρόφων στην εφαρμογή των επιστημονικά ενδεδειγμένων μέτρων.
- ε) Στην αδυναμία απαλλοτρίωσης ή εξαγοράς κλασματικών δικαίων για τους ίδιους με τους παραπάνω λόγους και για λόγους δαπανών.

Συνοπτική εικόνα του έργου αντιχειμαρρικής προστασίας του έτους 2004 δίνεται κατωτέρω:

- Συνεχίστηκαν τα δομικά και φυτοκομικά έργα διευθέτησης σε 16 λεκάνες απορροής χειμάρρων. Συγκεκριμένα κατασκευάστηκαν διάφορα έργα (φράγματα, παράλληλοι τοίχοι, πρόβολοι, κ.λ.π.) συνολικού όγκου 15.056 κ.μ. για τη στερέωση και αποκατάσταση των εστιών παραγωγής στερεών υλικών.
- Κατασκευάστηκαν διάφορα χωμάτινα έργα συνολικού όγκου 13.500 κ.μ.
- Κατασκευάστηκαν 0,5 χλμ. δρόμων προσπέλασης.

- Έγιναν φυτοκομικές εργασίες σε έκταση 2.300 στρεμμάτων (αναδασώσεις 2.300 στρ. περιποιήσεις 36 στρ.) και φυτεύτηκαν 610 χιλ. φυτάρια .
- Κατασκευάστηκαν 16071 τρ. μ. περίφραξης.
- Κατασκευάστηκαν 132 τρ. μ. τάφροι – δραίνα.

Για όλες τις παραπάνω εργασίες δαπανήθηκαν 2.468.925 Ευρώ.

15. Δασοπονία Περιβάλλοντος

Κατά το έτος 2004 το αρμόδιο Τμήμα Δασικού Περιβάλλοντος, Εθνικών Δρυμών και Δασικής Αναψυχής, συνέχισε τις δραστηριότητές του σχετικά με την προστασία, οργάνωση και λειτουργία των προστατευόμενων φυσικών περιοχών, την οργάνωση της αναψυχής στα δάση και τις δασικές εκτάσεις της χώρας, καθώς και τις γνωμοδοτήσεις για την περιβαλλοντική αδειοδότηση πάσης φύσης έργων. Σκοπός των δραστηριοτήτων αυτών είναι η αποτελεσματική προστασία του φυσικού περιβάλλοντος καθώς και η περιβαλλοντική ευαισθητοποίηση του κοινού.

Το Τμήμα πραγματοποίησε τις απαραίτητες ενέργειες και προώθησε ή συμμετείχε στον σχεδιασμό και την υλοποίηση προγραμμάτων προστασίας και διαχείρισης στο πλαίσιο εφαρμογής κοινοτικών οδηγιών και διεθνών συμβάσεων που αναφέρονται στη διαχείριση του φυσικού περιβάλλοντος. Επίσης, έκανε παρεμβάσεις πάνω στα κείμενα των γεωργικών περιβαλλοντικών μέτρων που αφορούν την 4^η Προγραμματική Περίοδο της Ε.Ε.

- Στο πλαίσιο των περιβαλλοντικών αδειοδοτήσεων, το Τμήμα γνωμοδότησε επί 215 Μελετών Περιβαλλοντικών Επιπτώσεων και 172 Κοινών Υπουργικών Αποφάσεων επιβολής περιβαλλοντικών όρων και 3 Ειδικών Περιβαλλοντικών Μελετών.
- Σχετικά με την υλοποίηση προγραμμάτων που εκτελούν οι αρμόδιες Περιφερειακές Δασικές Υπηρεσίες με σκοπό την ήπια αξιοποίηση για αναψυχή των δασών και των δασικών εκτάσεων της Χώρας κατά το 2004:
 - Συνεχίστηκε η κατασκευή του Δασικού Χωριού στη Λίμνη Ευβοίας.
 - Υπογράφηκαν 70 νέες Προγραμματικές Συμβάσεις με ΟΤΑ για την μελέτη και εκτέλεση έργων δασικής αναψυχής, προστασίας και ανάδειξης του φυσικού περιβάλλοντος σε δημόσια δάση και δασικές εκτάσεις. Συνεχίστηκε η υλοποίηση των Προγραμματικών Συμβάσεων που υπογράφηκαν τα προηγούμενα έτη .

16. Θηραματική Οικονομία – Αλιεία Ορεινών Υδάτων

- Τα έσοδα της θήρας έφθασαν κατά το 2004 το ποσό των 6.572.727,83 €. και εκδόθηκαν 236.115 άδειες θήρας.
- Λειτουργήσαν κανονικά 22 εκτροφεία θηραμάτων στα οποία έγινε αναπαραγωγή 184.500 περίπου πτερωτών θηραμάτων.
- Διατέθηκαν 86.400 περίπου πτερωτά θηράματα από τα Κρατικά Εκτροφεία σε Κυνηγετικούς Συλλόγους της χώρας για τον εμπλουτισμό καταφυγίων θηραμάτων.
- Λειτουργήσαν κανονικά οι 7 Κρατικές Ελεγχόμενες Κυνηγετικές Περιοχές.
- Λειτουργήσαν οι πεστροφογεννητικοί σταθμοί Καλαμπάκας, Αθηρού Μουζακίου, Γάβρου Καρπενησίου και Αγγίστρου Σερρών.

- Διατέθηκε σημαντικός αριθμός (228.000) ιχθυδίων πέστροφας που παρήχθησαν σε πεστροφογεννητικούς σταθμούς της Υπηρεσίας για εμπλουτισμό κατάλληλων ορεινών ρευμάτων.

Ο Πίνακας 17 δείχνει τις άδειες θήρας που εκδόθηκαν τα έτη 1945 έως το 2004 και τις αντίστοιχες εισπράξεις.

17. Πραγματοποιηθείσες Δαπάνες

Σε σειρά Πινάκων 19-27, που επισυνάπτονται, παρουσιάζονται με κάθε λεπτομέρεια οι δαπάνες όλων των προγραμμάτων κατά Νομό, δασική δραστηριότητα και πηγή χρηματοδότησης.

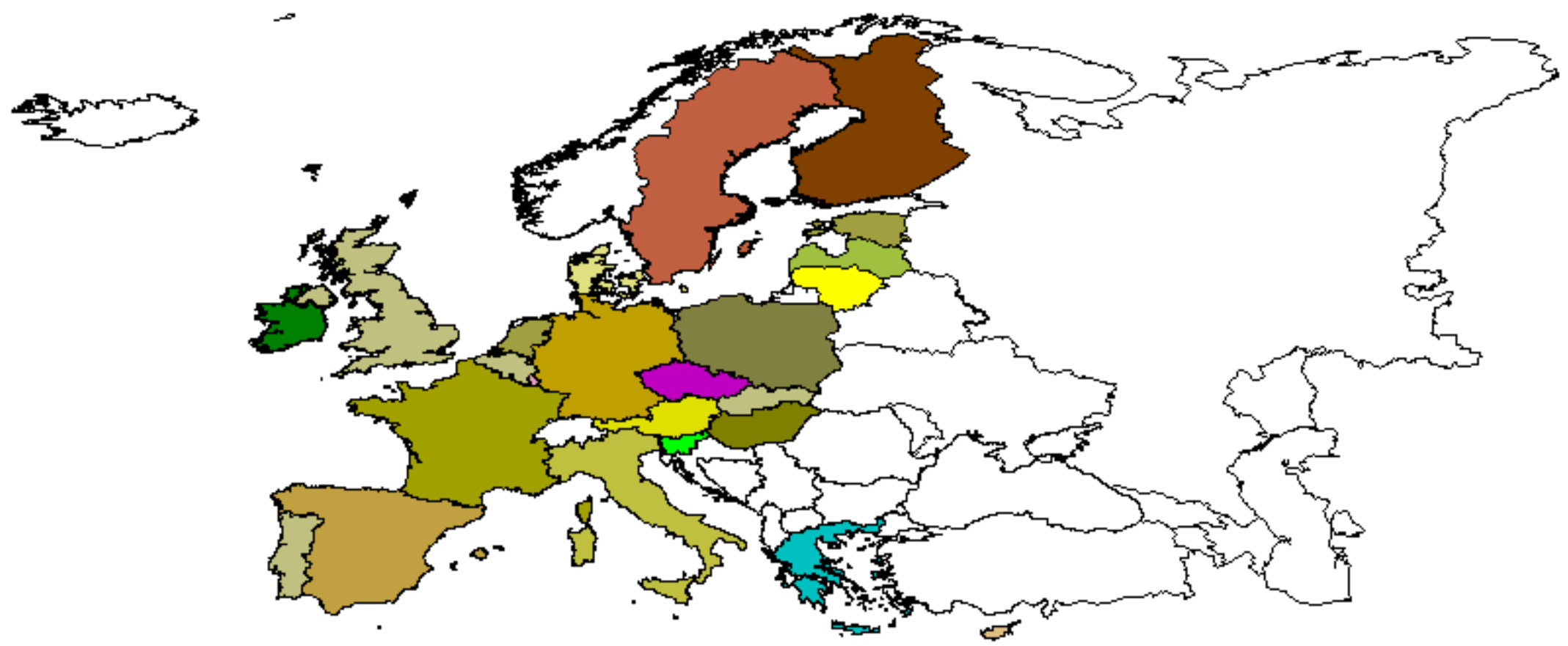
Το σύνολο των δαπανών της δασοπονίας κατά το 2004 ανήλθε σε **164.391.868 €** και αναλύεται κατά πηγή χρηματοδότησης ως εξής:

- Δημόσιες Επενδύσεις: **12.525.013 €**
- Τακτικός Προϋπολογισμός: **136.934.016 €**
- Λοιπές Πηγές: **14.932.839 €**

 Ο Προϊστάμενος της Διεύθυνσης
Κων/νος Δημόπουλος

***ΠΙΝΑΚΕΣ, ΧΑΡΤΕΣ & ΔΙΑΓΡΑΜΜΑΤΑ
ΓΕΝΙΚΟΥ ΔΑΣΙΚΟΥ ΕΝΔΙΑΦΕΡΟΝΤΟΣ***

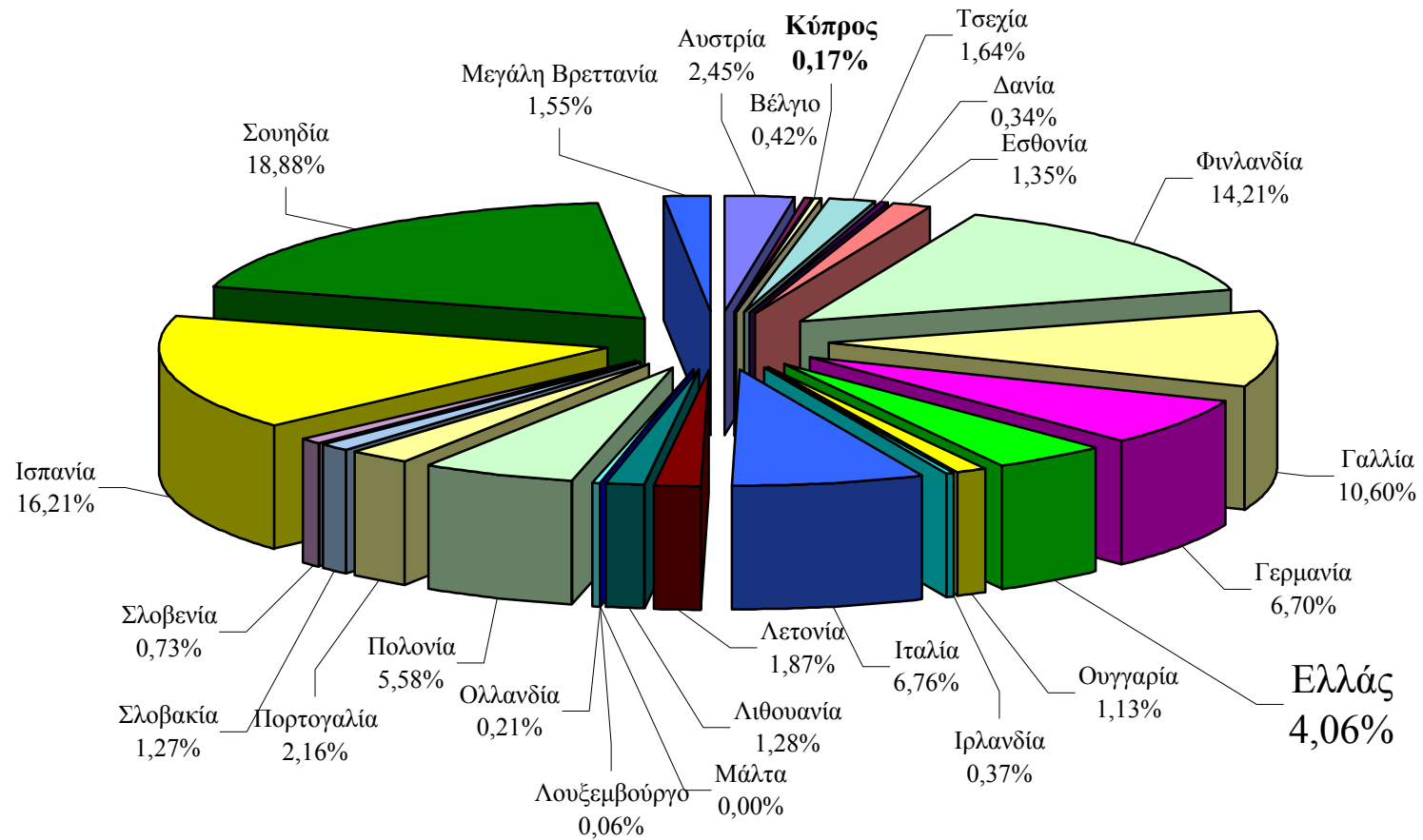
Η ΕΥΡΩΠΗ ΤΩΝ 25 ΜΕΛΩΝ



ΧΡΗΣΗ ΓΗΣ ΚΑΙ ΠΛΗΘΥΣΜΟΣ ΤΗΣ ΕΥΡΩΠΑΪΚΗΣ ΕΝΩΣΗΣ

α/α	ΟΝΟΜΑΣΙΑ ΧΩΡΑΣ	Συνολικό Εμβαδόν	Εμβαδόν Ξηράς	Υδατα (Λίμνες Ποτάμια)	Σύνολο Δασών & Δασικών Εκτάσεων	Δάση	Δασικές Εκτάσεις	Λοιπές Εκτάσεις	Πληθυσμός
1	Αυστρία	8.387,00	8.252,00	135,00	3.924,00	3.840,00	84,00	4.328,00	8.140.000
2	Βέλγιο	3.052,60	3.030,20	22,50	671,90	645,90	26,00	2.358,30	10.141.000
3	Κύπρος	925,00	916,00	9,00	280,00	117,00	163,00	636,00	771.000
4	Τσεχία	7.887,00	7.728,00	159,00	2.630,00	2.630,00	0,00	5.098,00	10.282.000
5	Δανία	4.309,40	4.239,50	70,00	538,40	445,40	93,00	3.701,10	5.270.000
6	Εσθονία	4.523,00	4.187,00	336,00	2.162,00	2.016,00	146,00	2.025,00	1.429.000
7	Φινλανδία	33.814,00	30.454,00	3.360,00	22.768,00	21.883,00	885,00	7.686,00	5.154.000
8	Γαλλία	54.919,00	54.148,00	771,00	16.989,00	15.156,00	1.833,00	37.159,00	58.683.000
9	Γερμανία	35.702,00	34.613,00	1.089,00	10.740,00	10.740,00	0,00	23.873,00	82.133.000
10	Ελλάς	13.196,00	13.076,00	120,00	6.513,00	3.359,00	3.154,00	6.563,00	10.600.000
11	Ουγγαρία	9.303,00	9.093,00	210,00	1.811,00	1.811,00	0,00	7.282,00	10.116.000
12	Ιρλανδία	7.029,00	6.890,00	139,00	591,00	591,00	0,00	6.299,00	3.681.000
13	Ιταλία	30.132,00	29.412,00	720,00	10.842,00	9.857,00	985,00	18.570,00	57.369.000
14	Λετονία	6.459,00	6.222,00	237,00	2.995,00	2.884,00	111,00	3.227,00	2.424.000
15	Λιθουανία	6.530,00	6.267,00	263,00	2.050,00	1.978,00	72,00	4.217,00	3.694.000
16	Λουξεμβούργο	258,60	257,90	0,70	88,60	85,80	2,80	169,30	422.000
17	Μάλτα	31,60	31,60	0,00	0,30	0,30	0,00	31,30	384.000
18	Ολλανδία	3.735,00	3.388,00	347,00	339,00	339,00	0,00	3.049,00	15.678.000
19	Πολωνία	31.268,00	30.435,00	833,00	8.942,00	8.942,00	0,00	21.493,00	38.718.000
20	Πορτογαλία	9.204,00	9.105,00	99,00	3.467,00	3.383,00	84,00	5.638,00	9.869.000
21	Σλοβακία	4.903,00	4.810,00	93,00	2.031,00	2.016,00	15,00	2.779,00	5.377.000
22	Σλοβενία	2.027,00	2.016,00	11,00	1.166,00	1.099,00	67,00	850,00	1.993.000
23	Ισπανία	50.596,00	50.055,00	541,00	25.984,00	13.509,00	12.475,00	24.071,00	39.628.000
24	Σουηδία	45.218,00	40.843,00	4.375,00	30.259,00	27.264,00	2.995,00	10.584,00	8.875.000
25	Μεγάλη Βρετανία	24.410,00	24.088,00	322,00	2.489,00	2.469,00	20,00	21.599,00	58.649.000
ΣΥΝΟΛΟ		397.819	383.557	14.262	160.271	137.060	23.211	223.286	449.480.000

ΤΟ ΕΛΛΗΝΙΚΟ ΔΑΣΟΣ ΣΤΗΝ ΕΥΡΩΠΑΪΚΗ ΕΝΩΣΗ





ΑΠΟΓΡΑΦΕΣ ΤΩΝ ΕΛΛΗΝΙΚΩΝ ΔΑΣΩΝ

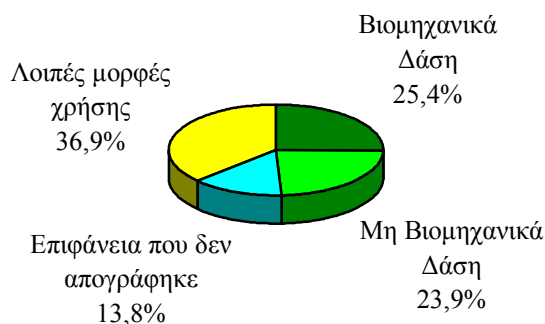
1. Πρώτη Εθνική Απογραφή των Ελληνικών Δασών έτους 1964



2. Κατανομή της εκτάσεως της Χώρας κατά Βασικές Κατηγορίες Χρήσεως από την Απογραφή Γεωργίας - Κτηνοτροφίας 1981.

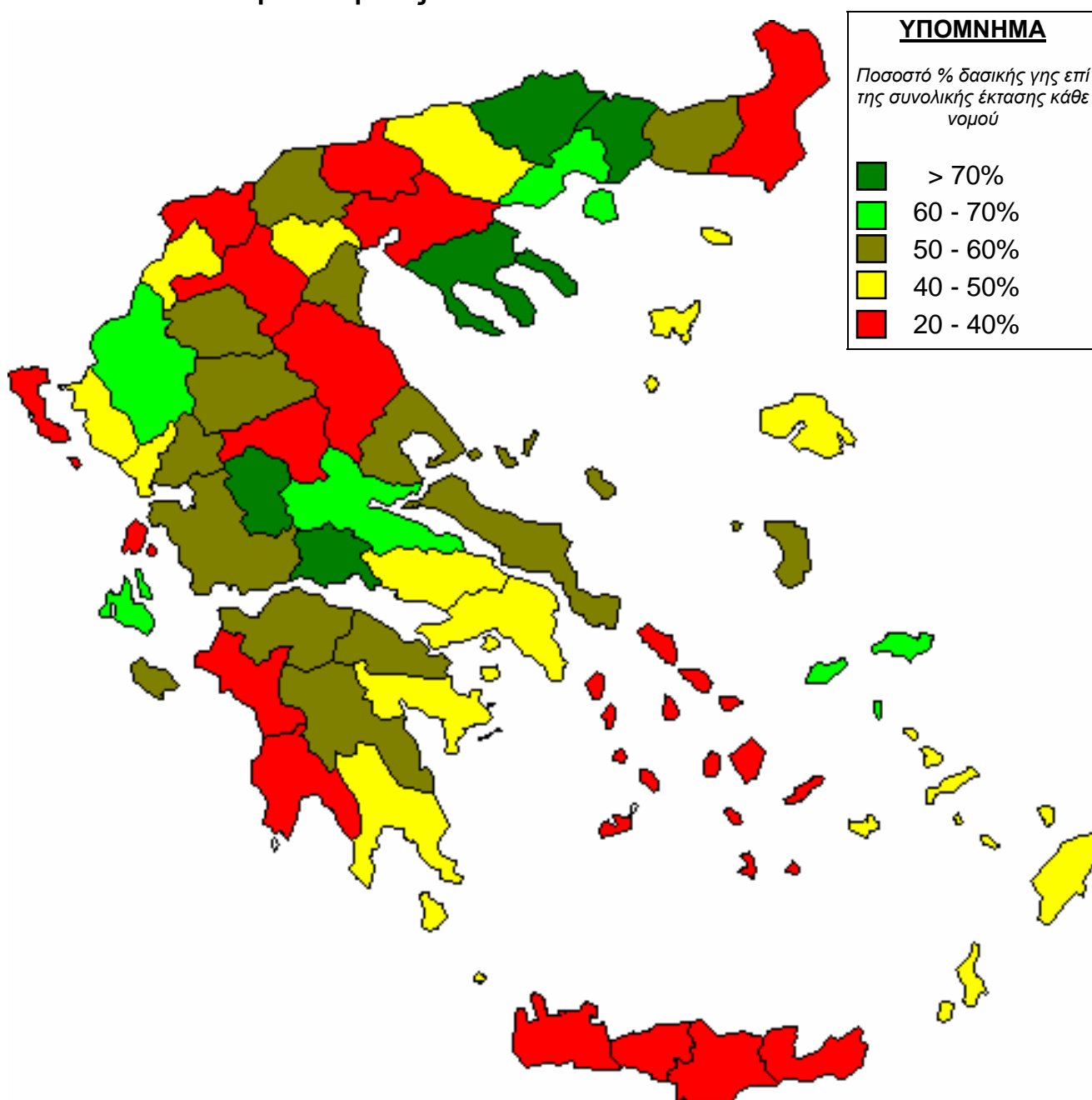


3. Εθνική Απογραφή Δασών έτους 1992



Τα Δάση των απογραφών 1964 και 1981 αντιστοιχούν με τα Βιομηχανικά Δάση της απογραφής του 1992, ενώ οι βοσκότοποι των απογραφών 1964 και 1981 μεταφέρθηκαν στις Λοιπές μορφές χρήσης της απογραφής 1992. Οι Δασικές Εκτάσεις των απογραφών 1964 και 1981 αντιστοιχούν με τα Μη Βιομηχανικά Δάση της απογραφής του 1992.

Ταξινόμηση των νομών της Ελλάδας ανάλογα με το ποσοστό του συνόλου των δασών και των άλλων δασικών εκτάσεων στη συνολική έκτασή τους



Πηγή: Πρώτη Εθνική Απογραφή Δασών 1992, ΓΓΔ&ΦΠ.

ΧΡΗΣΕΙΣ ΓΗΣ ΚΑΤΑ ΝΟΜΟ

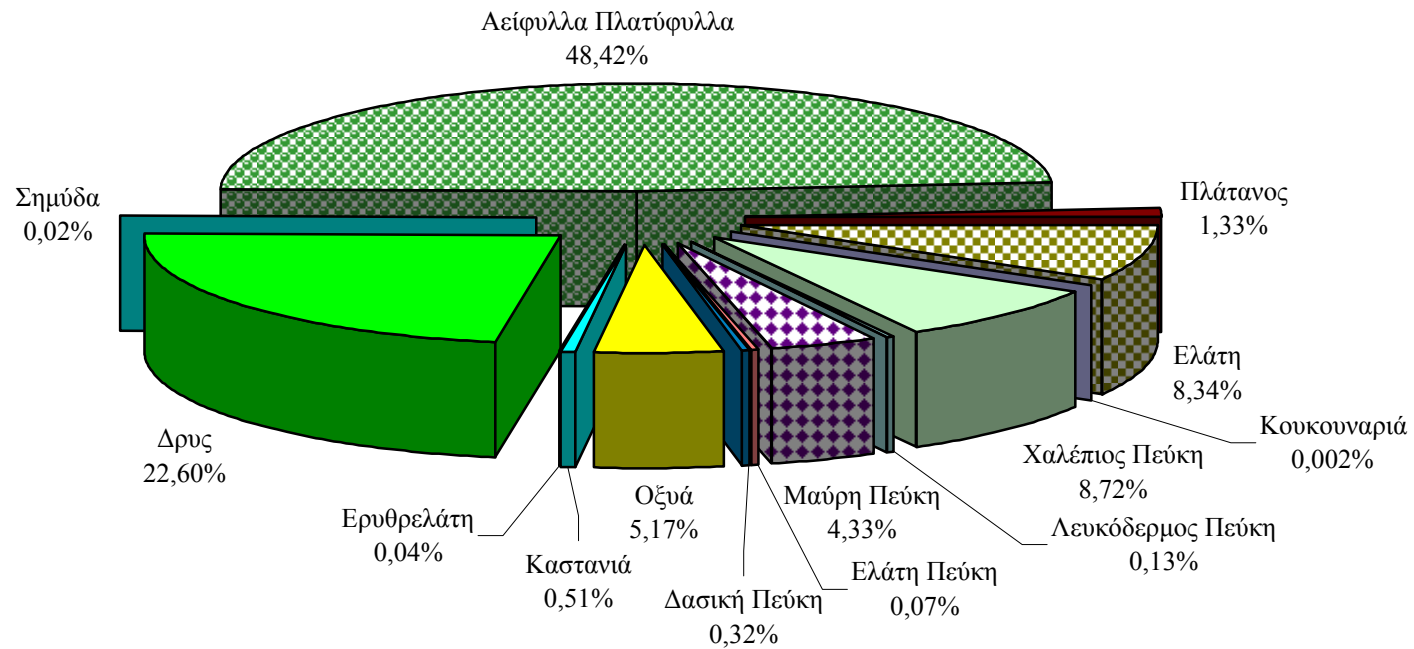
a/a	ΝΟΜΟΣ	Δάση σε Ha	Δασικές Εκτάσεις σε Ha	Σύνολο Δασοκάλυψης σε Ha	Βοσκότοποι σε Ha	Λοιπές Εκτάσεις * σε Ha
1	Έβρου	129.452	38.614	168.066	10.812	245.282
2	Ροδόπης	93.179	45.153	138.332	10.660	105.318
3	Ξάνθης	110.307	18.683	128.990	10.540	39.770
4	Καβάλας	83.118	62.041	145.159	12.815	53.196
5	Δράμας	230.433	34.015	264.448	33.655	48.727
6	Σερρών	109.108	60.843	169.951	33.415	193.404
7	Θεσσαλονίκης	46.587	84.798	131.385	26.948	209.937
8	Χαλκιδικής	98.568	103.481	202.049	4.192	85.549
9	Άγιο Όρος	15.927	18.446	34.373	1.198	-
10	Κιλίκis	58.811	25.107	83.918	27.360	140.612
11	Πιερίας	46.108	31.037	77.145	8.223	66.302
12	Ημαθίας	52.420	17.265	69.685	13.550	86.845
13	Πέλλας	85.440	49.186	134.626	20.458	95.496
14	Κοζάνης	71.862	65.142	137.004	87.602	126.984
15	Γρεβενών	77.277	55.431	132.708	28.013	68.369
16	Φλώρινας	62.022	6.831	68.853	25.195	98.412
17	Καστοριάς	64.260	14.996	79.256	32.823	59.931
18	Ιωαννίνων	210.733	119.058	329.791	104.840	64.409
19	Θεσπρωτίας	21.399	49.330	70.729	50.015	30.726
20	Άρτας	37.303	46.286	83.589	19.618	63.013
21	Πρέβεζας	16.328	31.436	47.764	16.261	39.565
22	Λάρισας	60.412	134.880	195.292	48.582	294.216
23	Μαγνησίας	46.920	103.014	149.934	8.987	104.709
24	Τρικάλων	136.923	40.682	177.605	56.798	103.947
25	Καρδίτσας	55.318	34.768	90.086	24.596	148.918
26	Κέρκυρας	4.167	9.584	13.751	2.862	47.497
27	Λευκάδας	208	10.209	10.417	5.417	19.756
28	Κεφαλληνίας	11.460	50.421	61.881	9.596	18.963
29	Ζακύνθου	6.042	15.001	21.043	625	18.892

ΧΡΗΣΕΙΣ ΓΗΣ ΚΑΤΑ ΝΟΜΟ (Συνέχεια)

a/a	ΝΟΜΟΣ	Δάση σε Ha	Λασικές Εκτάσεις σε Ha	Σύνολο Λασοκάλυψης σε Ha	Βοσκότοποι σε Ha	Λοιπές Εκτάσεις * σε Ha
30	Φθιώτιδας	133.336	165.918	299.254	33.713	111.113
31	Ευρυτανίας	116.797	30.113	146.910	36.630	3.350
32	Εύβοιας	113.876	108.585	222.461	28.653	165.626
33	Βοιωτίας	36.442	96.786	133.228	16.131	145.801
34	Φωκίδας	112.168	77.506	189.674	29.998	-
35	Αχαΐας	83.876	88.294	172.170	35.797	119.183
36	Ηλείας	62.522	28.078	90.600	10.948	160.232
37	Αιτωλοακαρνανίας	138.952	151.563	290.515	41.515	214.060
38	Αρκαδίας	94.180	150.778	244.958	39.489	157.423
39	Κορινθίας	70.260	55.387	125.647	12.643	90.710
40	Αργολίδας	6.751	91.659	98.410	11.194	105.826
41	Μεσσηνίας	43.920	67.600	111.520	10.579	176.991
42	Λακωνίας	36.529	138.513	175.042	26.620	161.948
43	Αττικής	73.934	90.652	164.586	26.743	189.481
44	Λέσβου	49.168	45.629	94.797	30.147	90.426
45	Χίου	11.251	37.295	48.546	13.385	28.489
46	Σάμου	17.710	35.420	53.130	2.947	21.713
47	Κυκλάδων	5.834	68.132	73.966	47.465	135.739
48	Δωδεκανήσου	64.379	50.838	115.217	69.383	86.830
49	Ηρακλείου	10.418	55.005	65.423	43.503	155.194
50	Χανίων	19.166	63.759	82.925	60.109	94.546
51	Ρεθύμνης	5.000	42.921	47.921	31.462	70.217
52	Λασηθίου	10.625	37.713	48.338	32.510	101.432
	ΣΥΝΟΛΟ	3.359.186	3.153.882	6.513.068	1.427.220	5.265.075

* : Στις Λοιπές Εκτάσεις περιλαμβάνονται οι Γεωργικές Εκτάσεις, Λίμνες, Ποτάμια, Έλη, Κατοκμημένες Περιοχές και Γυμνές εκτάσεις.

Δασοκάλυψη της Χώρας κατά Δασοπονικό Είδος



Πίνακας Δασοκάλυψης κατά Νομό

Έκταση σε Ha

a/a	NOMOS	Ελάτη	Χαλέπιος Πεύκη	Μισύρη Πεύκη	Δασική Πεύκη	Λευκόδερμος Πεύκη	Κουκουναριά	Ελάτη Πεύκη	Ερυθρελάτη	Οξυά	Καστανιά	Αυρος	Λειψύλλα Πλατύφυλλα	Πλάτανος	Σημύδα	ΣΥΝΟΛΟ ΚΑΤΑ ΝΟΜΟ
1	Έβρου	119	2.275	1.556	0					1.676	2.155	119.792	38.614	1.879		168.066
2	Ροδόπης		4.072	598						5.629	239	81.564	45.153	1.077		138.332
3	Ξάνθης	239	479	958						18.924	239	87.432	18.683	2.036		128.990
4	Καβάλας		25.152	10.060						15.330	1.197	28.026	62.041	3.353		145.159
5	Δράμας	2.155	838	11.378	17.367				2.754	35.810	718	154.622	34.015	3.354	1.437	264.448
6	Σερρών		1.676	1.916	2.634					25.870	838	69.587	60.843	6.587		169.951
7	Θεσσαλονίκης		2.634	119						3.353	1.197	35.811	84.798	3.473		131.385
8	Χαλκιδικής		46.710	718						8.862	1.317	38.087	103.481	2.874		202.049
9	Άγιο Όρος	239	2.634								7.785	4.790	18.446	479		34.373
10	Κιλκίς			479						20.876	530	33.361	25.107	3.565		83.918
11	Περίας	1.237	457	11.328		1.815		2.757		11.394	1.059	14.861	31.037	1.200		77.145
12	Ημαθίας	1.071		7.236	530					15.118	1.060	25.409	17.265	1.996		69.685
13	Πέλλας			3.500						38.903		40.599	49.186	2.438		134.626
14	Κοζάνης	794	106	15.933	106					10.840	1.730	40.733	65.142	1.620		137.004
15	Γρεβενών	359		32.860		2.270				6.370		34.168	55.431	1.250		132.708
16	Φλώρινας	277		108	318	259				18.988		40.906	6.831	1.166		68.853
17	Καστοριάς		229	8.881		65		116		22.249	1.120	30.202	14.996	1.398		79.256
18	Ιωαννίνων	14.424	152	62.845		3.005				26.055	448	102.126	119.058	1.678		329.791
19	Θεσπρωτίας	1.394										19.544	49.330	461		70.729
20	Άρτας	14.228										20.659	46.286	2.416		83.589
21	Πρέβεζας											15.970	31.436	358		47.764
22	Λάρισας	4.376	152	10.769		108		527		13.006	1.793	27.723	134.880	1.958		195.292
23	Μαγνησίας	3.072	9.131	97						11.465	5.065	16.643	103.014	1.447		149.934
24	Τρικάλων	53.574	229	15.604		778				11.753	448	51.121	40.682	3.416		177.605
25	Καρδίτσας	20.807								1.867	223	31.150	34.768	1.271		90.086
26	Κέρκυρας		2.916									208	9.584	1.043		13.751
27	Λευκάδας		208										10.209			10.417

Πίνακας Δασοκάλυψης κατά Νομό (Συνέχεια)

Έκταση σε Ha

a/a	ΝΟΜΟΣ	Ελάτη	Χαλέπιος Πεύκη	Μασύρη Πεύκη	Δασική Πεύκη	Λευκόδερμος Πεύκη	Κουκουναριά	Ελάτη Πεύκη	Ερυθρελάτη	Οξυά	Καστανιά	Άρος	Λειφύλλα Πλατύφυλλα	Πλάτανος	Σημόδα	ΣΥΝΟΛΟ ΚΑΤΑ ΝΟΜΟ
28	Κεφαλληνίας	5.417	5.835										50.421	208		61.881
29	Ζακύνθου		6.042										15.001			21.043
30	Φθιώτιδας	34.247	14.168	23.557						11.436	1.024	39.772	165.918	9.132		299.254
31	Ευρυτανίας	94.206								449	112	20.906	30.113	1.124		146.910
32	Εύβοιας	14.899	89.346	879							759	5.717	108.585	2.276		222.461
33	Βοιωτίας	18.350	11.095	5.035								1.024	96.786	938		133.228
34	Φωκίδας	77.802	426	4.180								26.946	77.506	2.814		189.674
35	Αχαΐας	41.702	22.069	4.112			108					13.719	88.294	2.166		172.170
36	Ηλείας	5.479	35.968	1.280								19.071	28.078	724		90.600
37	Αιτωλοακαρνανίας	45.051								417	286	88.075	151.563	5.123		290.515
38	Αρκαδίας	42.164	7.678	10.651				815			239	31.073	150.778	1.560		244.958
39	Κορινθίας	24.598	40.143	1.703				115				3.586	55.387	115		125.647
40	Αργολίδας	2.278	3.371	91								820	91.659	191		98.410
41	Μεσσηνίας	3.974	1.820	11.800							607	25.355	67.600	242		111.520
42	Λακωνίας	7.269	1.242	19.000				310			269	7.347	138.513	1.092		175.042
43	Ανατολικής Αττικής	6.570	30.640	170									42.760	341		80.481
44	Δυτικής Αττικής	937	28.761										33.090	160		62.948
45	Πειραιά		6.146									209	14.802			21.157
46	Λέσβου		36.878	1.041							416	9.375	45.629	1.458		94.797
47	Χίου		10.001									834	37.295	416		48.546
48	Σάμου		14.376	1.250								2.084	35.420			53.130
49	Κυκλάδων											5.626	68.132	208		73.966
50	Δωδεκανήσου		63.339									624	50.838	416		115.217
51	Ηρακλείου		8.335									1.250	55.005	833		65.423
52	Χανίων		17.501								208	416	63.759	1.041		82.925
53	Ρεθύμνης		3.334									1.458	42.921	208		47.921
54	Λασηθίου		9.167									1.458	37.713			48.338
	ΣΥΝΟΛΟ	543.308	567.731	281.692	20.955	8.300	108	4.762	2.754	336.640	33.081	1.471.839	3.153.882	86.579	1.437	6.513.068

ΠΙΝΑΚΑΣ ΔΙΑΧΕΙΡΙΖΟΜΕΝΩΝ ΔΗΜΟΣΙΩΝ ΔΑΣΩΝ ΣΤΗΝ ΕΛΛΑΔΑ

A/A	Περιφέρειες	Νομοί	Διαχειριζόμενη Έκταση	Συνολική έκταση Δημ. Δασών & Λασικών εκτάσεων	Ποσοστό Διαχ. Δασών Λασικών εκτάσεων	
1	2	3	4	5	6	
1	Αν.Μακ.και Θράκη.	Εβρου	1.234.687	1.637.120	75,42%	
		Ροδόπης	1.400.692	1.460.147	95,93%	
		Ξάνθης	1.063.510	1.152.170	92%	
		Καβάλας	295.234	808.604	36,50%	
		Δράμας	2.994.062	2.994.062	100%	
2	Κεντρική Μακεδονία	Σέρρες	1.793.217	1.793.217	100%	
		Θεσ/νίκη	310.800	547.360	57%	
		Χαλκιδικής	903.477	1.736.301	52,03%	
		Κιλκίς	641.186	986.780	64,98%	
		Ημαθίας	142.722	177.035	80,60%	
		Πέλλας	604.529	902.922	66,90%	
		Πιερίας	186.625	345.837	53,96%	
		Κοζάνη	375.654	2.219.644	16,90%	
3	Δυτική Μακεδονία	Φλώρινα	188.380	188.380	100%	
		Καστοριά	576.000	654.550	88%	
		Γρεβένα	1.117.104	1.446.514	77,22%	
		Ιωαννίνων	392.822	2.406.910	16,32%	
4	Ηπείρου	Θεσπρωτίας	44.990	312.100	14,40%	
		Πρέβεζας	0	476.558	0	
		Άρτας	304.950	411.340	74%	
		Λάρισας	997.841	2.050.617	48,66%	
5	Θεσσαλίας	Μαγνησίας	17.810	226.008	7,80%	
		Τρικάλων	898.631	1.064.611	84,40%	
		Καρδίτσας	200.120	294.834	67,80%	
		Λευκάδας	0	0	0	
6	Ιονίων Νήσων	Λευκάδας	0	0	0	
7	Δυτικής Ελλάδας	Ηλείας	265.460	728.580	36,43%	
		Φθιώτιδας	476.266	1.088.370	43,76%	
8	Στερεάς Ελλάδας	Ευρυτανίας	1.220.817	1.639.716	74,40%	
		Εύβοιας	518.536	1.017.509	50,90%	
		Βοιωτίας	173.725	1.495.765	11,60%	
		Φωκίδας	432.315	1.368.459	31,60%	
		Αν.Αττική	106.300	119.012	89,32%	
9	Αττικής	Δυτ. Αττική	0	15.000	0	
		Αρκαδίας	445.000	2.885.065	15,40%	
		Λακωνίας	157.820	2.116.964	7,46%	
10	Πελοποννήσου	Μεσσηνίας	247.690	1.502.371	16,49%	
		Βορείου Αιγαίου	Λέσβου	0	26.000	0
		Χίου	0	223.000	0	
11	Βορείου Αιγαίου	Δωδεκάνησα	0	1.946.700	0	
12	Νοτίου Αιγαίου	Ηρακλείου	0	109.912	0	
		Χανίων	0	1.629.200	0	
		Ρέθυμνο	0	0	0	
13	Κρήτης	Ρέθυμνο	0	0	0	
Γενικό Σύνολο			20.728.972	44.205.244	44,00%	

ΠΙΝΑΚΑΣ ΔΙΑΧΕΙΡΙΖΟΜΕΝΩΝ ΜΗ ΔΗΜΟΣΙΩΝ ΔΑΣΩΝ ΣΤΗΝ ΕΛΛΑΔΑ

A/A	Περιφέρειες	Νομοί	Διαχειριζόμενη Έκταση	Συνολική έκταση ιδ. Δασών & Δασικών εκτάσεων	Ποσοστό Διαχ. Δασών Δασικών εκτάσεων
1	2	3	4	5	6
1	Αν.Μακ.και Θράκη.	Εβρου	13.670,0	29.930,0	45,67%
		Ροδόπης	0,0	0,0	0
		Ξάνθης	0,0	17.055,0	0
		Καβάλας	61.139,0	198.310,0	30,80%
		Δράμας	0,0	0,0	0
2	Κεντρική Μακεδονία	Σέρρες	150.922,0	150.922,0	100%
		Θεσ/νίκη	34.322,0	138.140,0	25%
		Χαλκιδικής	299.624,0	360.531,0	83,11%
		Κιλκίς	79.563,0	112.634,0	70,64%
		Ημαθίας	409.068,0	540.518,0	75,70%
		Πέλλας	167.577,0	184.420,0	90,86%
		Πιερίας	252.046,0	271.008,0	93%
3	Δυτική Μακεδονία	Κοζάνη	133.998,0	343.403,0	39,02%
		Φλώρινα	250.860,0	250.680,0	100%
		Καστοριά	202.020,0	224.460,0	90%
		Γρεβένα	250.000,0	501.000,0	49,90%
4	Ηπείρου	Ιωαννίνων	891.000,0	891.000,0	100,00%
		Θεσπρωτίας	67.990,0	495.190,0	13,70%
		Πρέβεζας	0,0	476.558,0	0
5	Θεσσαλίας	Άρτας	375.630,0	701.550,0	54%
		Λάρισας	153.930,0	637.688,0	24,14%
		Μαγνησίας	482.590,0	1.074.811,0	44,89%
		Τρικάλων	1.092.060,0	1.318.180,0	82,84%
		Καρδίτσας	481.081,0	692.325,0	69,48%
6	Ιονίων Νήσων	Λευκάδας	0,0	0,0	0
7	Δυτικής Ελλάδας	Ηλείας	6.450,0	38.630,0	16,60%
8	Στερεάς Ελλάδας	Φθιώτιδας	293.997,0	360.878,0	81,46%
		Ευρυτανίας	27.372,0	37.794,0	72,42%
		Εύβοιας	1.083.598,0	1.389.052,0	78%
		Βοιωτίας	0,0	0,0	0
		Φωκίδας	38.350,0	179.420,0	21,40%
9	Αττικής	Αν.Αττική	132.584,0	138.452,0	95,80%
		Δυτ. Αττική	0,0	169.600,0	0
10	Πελοποννήσου	Αρκαδίας	30.000,0	84.890,0	35,33%
		Λακωνίας	2.800,0	9.551,0	29,30%
		Μεσσηνίας	0,0	10.979,0	0
11	Βορείου Αιγαίου	Λέσβου	150.000,0	310.000,0	41,66%
		Χίου	0,0	350.000,0	0
12	Νοτίου Αιγαίου	Δωδεκάνησα	0,0	1.946.700,0	0
13	Κρήτης	Ηρακλείου	0,0	0,0	0
		Χανίων	0,0	0,0	0
		Ρέθυμνο	0,0	0,0	0
Γενικό Σύνολο			7.614.241,0	14.636.259,0	41,78%

***ΠΙΝΑΚΕΣ & ΔΙΑΓΡΑΜΜΑΤΑ
ΕΡΓΩΝ, ΕΡΓΑΣΙΩΝ & ΔΑΠΑΝΩΝ***

ΠΙΝΑΚΑΣ 1
Παραγωγή Ξύλου κατά τα έτη 1988 - 2004

(Κυβικά μέτρα στρογγύλης m³ (σ) σε χιλ.)

a/a	Κατηγορία Ξυλείας	1988	1989	1990	1991	1992	1993	1994	1995	1996	1997	1998	1999	2000	2001	2002	2003	2004
1	Τεχνικό Ξύλο (Βιομηχ. Ξυλεία)	674	670	660	666	605	649	654	616	672	735	494	812	440	410	383	401	381
	1.1. Κωνοφόρων	402	378	377	363	344	419	392	361	361	410	323	449	284	259	259	268	248
	1.2. Πλατυφύλλων	272	292	283	303	261	230	262	255	311	325	171	363	156	151	124	133	133
2.	Καυσόξυλα Εμπορίου	1.083	832	784	830	888	934	1.160	626	640	688	635	739	808	806	725	845	845
	2.1. Κωνοφόρων	55	68	56	34	19	389	331	78	55	27	54	90	118	108	159	127	113
	2.2. Πλατυφύλλων	1.028	764	728	796	869	545	829	548	585	661	581	649	690	698	566	718	732
3.	Καυσ/λα Ατελώς Συλλεγόμενα	1.032	885	866	804	749	648	584	614	697	562	562	665	724	313	477	404	467
	2.1. Κωνοφόρων	219	111	119	114	88	101	72	82	107	64	64	53	71	52	79	67	79
	2.2. Πλατυφύλλων	813	774	747	690	661	547	512	532	590	498	498	612	653	261	398	337	388
4.	ΣΥΝΟΛΟ (1+2+3)	2.789	2.388	2.383	2.300	2.242	2.231	2.398	1.856	2.009	1.985	1.691	2.216	1.972	1.529	1.585	1.650	1.693
	2.1. Κωνοφόρων	676	557	552	511	451	909	795	521	522	501	441	592	473	419	497	462	440
	2.2. Πλατυφύλλων	2.113	1.831	1.831	1.789	1.791	1.322	1.603	1.335	1.487	1.484	1.250	1.624	1.499	1.110	1.088	1.188	1.253

ΠΗΓΗ : Δ/ση Ανάπτυξης Δασικών Πόρων - Δ/ση Διαχείρισης Δασών και Δασικού Περιβάλλοντος

ΣΗΜΕΙΩΣΗ : 1. Συντελεστής Μετατροπής Κωνοφόρων 1 τον. = 1,50 m³ (σ)

Πλατυφύλλων 1 τον. = 1,20 m³ (σ)

Αθήνα , Οκτώβριος 2005

ΠΑΡΑΓΩΓΗ ΔΑΣΙΚΩΝ ΠΡΟΪΟΝΤΩΝ ΔΗΜΟΣΙΩΝ ΔΑΣΩΝ (σε m³)
ΕΤΟΥΣ 2004

ΜΕ ΑΥΤΕΠΙΣΤΑΣΙΑ (Κ.Ε.Δ.)				
ΔΑΣΟΠΟΝΙΚΑ ΕΙΔΗ	ΤΕΧΝΙΚΟ ΞΥΛΟ	ΒΙΟΜ/ΚΟ ΞΥΛΟ	ΚΑΥΣΙΜΟ ΞΥΛΟ	ΣΥΝΟΛΟ
I. ΚΩΝΟΦΟΡΑ				
ΕΛΑΤΗ	10.631	593	9.848	21.072
ΕΡΥΘΡΕΛΑΤΗ	1.614	1.873	0	3.487
ΠΕΥΚΗ	11.127	6.606	1.599	19.332
ΣΥΝΟΛΟ	23.372	9.072	11.447	43.891
II. ΠΛΑΤΥΦΥΛΛΑ				
ΟΞΥΑ	15.100	2.130	58.576	75.806
ΔΡΥΣ	1.930	1.081	99.800	102.811
ΛΕΥΚΗ	19.233	11.184	261	30.678
ΚΑΣΤΑΝΙΑ	1.768	0	217	1.985
ΛΟΙΠΑ ΕΙΔΗ	1.106	315	2.118	3.539
ΣΥΝΟΛΟ	39.137	14.710	160.972	214.819
ΓΕΝ. ΣΥΝΟΛΟ	62.509	23.782	172.419	258.710

ΜΕ ΜΙΣΘΩΣΗ ΤΟΥ ΔΗΜΜΑΤΟΣ				
ΔΑΣΟΠΟΝΙΚΑ ΕΙΔΗ	ΤΕΧΝΙΚΟ ΞΥΛΟ	ΒΙΟΜ/ΚΟ ΞΥΛΟ	ΚΑΥΣΙΜΟ ΞΥΛΟ	ΣΥΝΟΛΟ
I. ΚΩΝΟΦΟΡΑ				
ΕΛΑΤΗ	20.589	984	10.052	31.625
ΕΡΥΘΡΕΛΑΤΗ	77	0	0	77
ΠΕΥΚΗ	1.247	6.547	2.921	10.715
ΣΥΝΟΛΟ	21.913	7.531	12.973	42.417
II. ΠΛΑΤΥΦΥΛΛΑ				
ΟΞΥΑ	2.033	72	1.274	3.379
ΔΡΥΣ	3	0	20.450	20.453
ΛΕΥΚΗ	739	776	5	1.520
ΚΑΣΤΑΝΙΑ	27	0	41	68
ΛΟΙΠΑ ΕΙΔΗ	141	0	16.944	17.085
ΣΥΝΟΛΟ	2.943	848	38.714	42.505
ΓΕΝ. ΣΥΝΟΛΟ	24.856	8.379	51.687	84.922

ΛΠΟ ΤΟΥΣ Α.Δ.Σ. (αρθ. 74 Ν. 1541/85 Π.Δ. 126/86)				
ΔΑΣΟΠΟΝΙΚΑ ΕΙΔΗ	ΤΕΧΝΙΚΟ ΞΥΛΟ	ΒΙΟΜ/ΚΟ ΞΥΛΟ	ΚΑΥΣΙΜΟ ΞΥΛΟ	ΣΥΝΟΛΟ
I. ΚΩΝΟΦΟΡΑ				
ΕΛΑΤΗ	22.015	2.680	797	25.492
ΕΡΥΘΡΕΛΑΤΗ	21.019	0	0	21.019
ΠΕΥΚΗ	102.408	26.907	14.377	143.692
ΣΥΝΟΛΟ	145.442	29.587	15.174	190.203
II. ΠΛΑΤΥΦΥΛΛΑ				
ΟΞΥΑ	58.954	11.565	66.927	137.446
ΔΡΥΣ	1.762	1.227	161.963	164.952
ΛΕΥΚΗ	2.179	9.453	3.959	15.591
ΚΑΣΤΑΝΙΑ	5.760	3	457	6.220
ΛΟΙΠΑ ΕΙΔΗ	34	431	11.667	12.132
ΣΥΝΟΛΟ	68.689	22.679	244.973	336.341
ΓΕΝ. ΣΥΝΟΛΟ	214.131	52.266	260.147	526.544

ΠΑΡΑΓΩΓΗ ΔΑΣΙΚΩΝ ΠΡΟΪΟΝΤΩΝ ΜΗ ΔΗΜΟΣΙΩΝ ΔΑΣΩΝ (σε m³)
ΕΤΟΥΣ 2004

ΔΑΣΟΠΟΝΙΚΑ ΕΙΔΗ	ΤΕΧΝΙΚΟ ΞΥΛΟ	ΒΙΟΜ/ΚΟ ΞΥΛΟ	ΚΑΥΣΙΜΟ ΞΥΛΟ	ΣΥΝΟΛΟ
I. ΚΩΝΟΦΟΡΑ				
ΕΛΑΤΗ	19.609	1.188	4.320	25.117
ΕΡΥΘΡΕΛΑΤΗ	1.149	0	20	1.169
ΠΕΥΚΗ	36.567	1.024	20.183	57.774
ΣΥΝΟΛΟ	57.325	2.212	24.523	84.060
II. ΠΛΑΤΥΦΥΛΛΑ				
ΟΞΥΑ	14.224	356	57.207	71.787
ΔΡΥΣ	87	39	154.531	154.657
ΛΕΥΚΗ	1.055	767	511	2.333
ΚΑΣΤΑΝΙΑ	5.669	0	4.021	9.690
ΛΟΙΠΑ ΕΙΔΗ	1.075	58	31.871	33.004
ΣΥΝΟΛΟ	22.110	1.220	248.141	271.471
ΓΕΝ. ΣΥΝΟΛΟ	79.435	3.432	272.664	355.531

Καυσόξυλα Ατελώς Συλλεγόμενα σε m ³ :	Δημόσια Δάση	Μη Δημόσια Δάση
		259.567
Συνολική παραγωγή ξυλανθράκων σε χιλιόγραμμα:	1.249.030	

**ΠΑΡΑΓΩΓΗ ΔΑΣΙΚΩΝ ΠΡΟΪΟΝΤΩΝ ΔΗΜΟΣΙΩΝ & ΙΔΙΩΤΙΚΩΝ ΔΑΣΩΝ (σε m³)
ΕΤΟΥΣ 2004**

ΣΥΝΟΛΙΚΗ ΠΑΡΑΓΩΓΗ ΕΛΛΗΝΙΚΩΝ ΔΑΣΩΝ				
ΔΑΣΟΠΟΝΙΚΑ ΕΙΔΗ	ΤΕΧΝΙΚΟ ΞΥΛΟ	ΒΙΟΜ/ΚΟ ΞΥΛΟ	ΚΑΥΣΙΜΟ ΞΥΛΟ	ΣΥΝΟΛΟ
I. ΚΩΝΟΦΟΡΑ				
ΕΛΑΤΗ	72.844	5.445	25.017	103.306
ΕΡΥΘΡΕΛΑΤΗ	23.859	1.873	20	25.752
ΠΕΥΚΗ	151.349	41.084	39.080	231.513
ΣΥΝΟΛΟ	248.052	48.402	64.117	360.571
II. ΠΛΑΤΥΦΥΛΛΑ				
ΟΞΥΑ	90.311	14.123	183.984	288.418
ΔΡΥΣ	3.782	2.347	436.744	442.873
ΛΕΥΚΗ	23.206	22.180	4.736	50.122
ΚΑΣΤΑΝΙΑ	13.224	3	4.736	17.963
ΛΟΙΠΑ ΕΙΔΗ	2.356	804	62.600	65.760
ΣΥΝΟΛΟ	132.879	39.457	692.800	865.136
ΓΕΝ. ΣΥΝΟΛΟ	380.931	87.859	756.917	1.225.707

Καυσόξυλα Ατελώς Συλλεγόμενα σε m ³ :	Δημόσια Δάση	Μη Δημόσια Δάση
	259.567	207.280
Συνολική παραγωγή ξυλανθράκων σε χιλιόγραμμα:		1.249.030

ΠΙΝΑΚΑΣ 2**Παραγωγή, Εμπόριο και Κατανάλωση Τεχνικού Ξύλου & Πριστής Ξυλείας**Ποσότητες σε m³ (σ)

ΕΤΟΣ	Παραγωγή	Εισαγωγές	Εξαγωγές	Φαινόμενη Κατανάλωση
1922	102.532	37.895	20.601	119.326
1930	67.806	629.030	2.323	694.513
1940	149.125	247.122	1.549	394.698
1950	207.572	739.932	1.832	945.672
1960	331.466	565.036	849	895.653
1970	561.283	1.171.361	8.031	1.724.613
1975	727.274	895.628	53.999	1.568.903
1980	784.642	985.136	72.050	1.697.728
1981	739.635	666.763	66.222	1.340.176
1982	776.634	847.602	66.008	1.558.237
1983	905.322	979.963	77.706	1.807.579
1984	789.649	942.680	79.225	1.620.556
1985	800.577	956.704	64.994	1.692.287
1986	873.674	1.104.046	53.242	1.924.478
1987	768.847	1.312.516	46.831	2.034.532
1988	674.031	1.122.925	108.260	1.688.696
1989	741.954	1.614.611	117.543	2.239.022
1990	660.009	1.555.821	70.426	2.145.404
1991	665.894	1.691.373	95.379	2.261.528
1992	604.595	1.364.156	108.572	1.860.179
1993	649.669	1.299.000	125.000	1.823.669
1994	654.675	1.256.000	122.000	1.788.675
1995	616.351	1.223.000	119.000	1.720.351
1996	672.015	1.198.000	112.000	1.758.015
1997	735.000	1.176.000	116.000	1.795.000
1998	494.524	1.164.000	109.000	1.549.524
1999	811.763	1.185.000	112.000	1.884.763
2000	440.847	1.329.450	79.460	1.690.837
2001	409.957	6.292.120	165.130	6.536.947
2002	383.291	10.124.740	111.240	10.396.791
2003	400.772	3.311.310	24.300	3.687.782
2004	380.931	2.658.250	16.330	3.022.851

ΠΗΓΗ : Δ/ση Ανάπτυξης Δασικών Πόρων - Ε.Σ.Υ.Ε.

Σημείωση : Στις εισαγωγές και εξαγωγές αναφέρεται και η πριστή ξυλεία

Αθήνα , Οκτώβριος 2005

ΠΙΝΑΚΑΣ 2α

ΠΕΡΙΦΕΡΕΙΑΚΕΣ ΔΑΣΙΚΕΣ ΥΠΗΡΕΣΙΕΣ ΟΛΗΣ ΤΗΣ ΧΩΡΑΣ

Έσοδα υπέρ Κ.Τ.Γ.Κ. & Δασών έτους 2004		
Κατηγορία	Ποσά σε Ευρώ	
I. Διαχείριση.	14.268.481,68	
α. Έσοδα από αυτεπιστασία (Κ.Ε.Δ.)	7.508.420,27	
β. Έσοδα από Α.Δ.Σ. (αρθρ. 74 Ν. 1541/85 & Π.Δ. 126/86)	}	
γ. Έσοδα από μίσθωση λήμματος		4.470.668,73
δ. Δασικός Φόρος.		}
ε. Λοιπά.	2.289.392,68	
II. Θήρα.	8.218.560,48	
α. Άδειες.	6.998.667,75	
β. Λοιπά	1.219.892,73	
III. Ιδιοκτησιακά.	807.165,27	
α. Αναγνωρίσεις.	637.227,67	
β. Λοιπά	169.937,60	
IV. Έσοδα από Δρυμούς.	937.205,44	
V. Άλλες Πηγές.	609.105,30	
VI. Εισπραχθέντα Πρόστιμα	0,00	
α. Καταλήψεων.		
β. Κτισμάτων.		
Εισπραχθέν Σύνολο	24.840.518,17 €	

Πηγή: Οικονομική Διεύθυνση

Αθήνα , Οκτώβριος 2005

ΠΙΝΑΚΑΣ 3
Παραγωγή, Εμπόριο και Κατανάλωση Καυσοξύλων

Ποσότητες σε m³ (σ)

ΕΤΟΣ	Παραγωγή	Εισαγωγές	Εξαγωγές	Φαινόμενη Κατανάλωση
1922	5.001.968	43		5.002.011
1930	4.470.007	188.064	120	4.657.951
1940	449.363	3.610		4.452.973
1950	3.826.726	71		3.826.797
1960	3.756.132	149		3.756.281
1970	2.152.065	5.591	32	2.157.624
1975	1.788.371	3.812	10	1.792.173
1980	1.927.536	1.597		1.929.183
1981	1.897.000	1.895	5	1.898.890
1982	2.071.000	1.163	5	2.072.158
1983	2.079.000	1.984	160	2.080.984
1984	2.093.000	1.987	348	2.094.639
1985	2.146.000	3.421	389	2.149.032
1986	2.159.000	1.767	45	2.160.722
1987	1.927.000	3.360	330	1.930.030
1988	2.175.285	2.414	742	2.176.957
1989	1.776.109	3.078	7.186	1.772.001
1990	1.695.993	305	600	1.695.698
1991	1.663.215	1.062	269	1.664.008
1992	1.669.962	5.259	506	1.674.715
1993	1.521.295	3.000	400	1.523.895
1994	1.447.831	2.500	450	1.449.881
1995	1.450.000	4.000	380	1.453.620
1996	1.241.500	4.100	370	1.245.230
1997	1.250.000	4.000	260	1.253.740
1998	1.197.022	217.000	220.000	1.194.022
1999	1.403.517	223.000	229.000	1.397.517
2000	1.442.537	205.930	9.300	1.639.167
2001	1.118.848	267.080	2.950	1.321.828
2002	1.202.215	146.670	1.760	1.467.535
2003	1.249.629	145.000	15.400	1.380.899
2004	1.223.764	370760	15.330	1.353.434

ΠΗΓΗ : Δ/ση Ανάπτυξης Δασικών Πόρων - Ε.Σ.Υ.Ε.

Αθήνα , Οκτώβριος 2005

ΠΙΝΑΚΑΣ 4**Αξία Εισαγωγών και Εξαγωγών Δασικών Προϊόντων**

Ποσά σε χιλιάδες δρχ. μέχρι το έτος 2001
Από το έτος 2002 και εντεύθεν ποσά σε χιλιάδες Ευρώ

ΕΤΟΣ	Τρέχουσες Τιμές	
	Εισαγωγές	Εξαγωγές
1950	142.468	13.499
1960	1.056.683	237.468
1970	2.856.131	253.843
1971	3.177.813	297.818
1972	3.711.213	407.382
1973	5.362.321	559.025
1974	6.687.128	1.005.899
1975	7.728.016	701.982
1976	9.233.816	1.372.731
1977	9.728.610	1.220.047
1978	10.181.197	1.217.291
1979	12.561.978	2.191.554
1980	16.738.658	3.658.179
1981	18.398.560	4.444.296
1982	24.341.396	4.877.097
1983	30.428.756	4.567.697
1984	39.561.411	5.891.993
1985	49.181.128	7.416.734
1986	60.840.358	8.637.041
1987	77.101.779	9.589.395
1988	70.815.111	10.315.864
1989	113.765.365	17.605.837
1990	129.890.465	15.035.495
1991	152.052.112	19.949.601
1992	142.175.880	24.909.370
1993	145.000.000	25.000.000
1994	147.500.000	25.100.000
1995	146.500.000	24.900.000
1996	149.000.000	25.400.000
1997	228.381.973	22.741.665
1998	239.801.070	23.651.332
1999	248.664.884	24.629.207
2000	308.059.089	28.078.718
2001	292.169.761	25.786.273
2002	800.042,00 €	79.696,11 €
2003	823.231,00 €	99.644,29 €
2004	956.105,00 €	107.892,27 €

ΠΗΓΗ : Δ/νση Ανάπτυξης Δασικών Πόρων - Ε.Σ.Υ.Ε.

ΠΑΡΑΤΗΡΗΣΗ: Στα παραπάνω ποσά περιλαμβάνεται και η αξία του χάρτου.

Αθήνα , Οκτώβριος 2005

ΠΙΝΑΚΑΣ 5**Παραγωγή Ρητίνης και Εξαγωγές Ρητινικών Προϊόντων.**

Ποσότητες σε μετρ. τόννους / Αξία σε χιλ. δρχ.

ΕΤΟΣ	Παραγωγή Ρητίνης	Ε ξ α γ ω γ έ ς			
		Κολοφόνιο		Τερεβινθέλαιο	
		Ποσότητα	Αξία	Ποσότητα	Αξία
1950	16.614	8.648	8.542	1.535	2.391
1960	28.561	22.040	192.658	3.346	16.509
1970	23.771	13.802	127.720	888	2.479
1975	20.313	6.046	133.766	79	1.531
1980	11.577	6.012	160.584	102	7.046
1981	12.978	3.533	184.916		
1982	12.658	5.157	252.842	23	1.669
1983	12.558	4.873	197.827	82	6.399
1984	12.923	5.354	233.788	88	7.139
1985	12.430	5.477	323.052	76	7.774
1986	9.950	3.563	239.169	22	2.578
1987	10.173	3.947	232.163	45	6.573
1988	10.067	582	55.091	14	3.388
1989	5.392	1.636	161.015	44	6.033
1990	6.880	1.202	114.343	73	13.430
1991	7.400	1.029	122.238	55	11.217
1992	7.723	1.343	245.879	17	4.931
1993	6.265	1.300	240.000	40	8.543
1994	6.050	1.250	238.000	45	9.000
1995	5.830	1.180	230.000	32	8.000
1996	5.965	1.150	228.000	28	7.850
1997	6.140	1.120	225.000	24	7.500
1998	5.836	1.100	220.000	21	7.300
1999	6.081	1.000	215.000	19	7.200
2000	5.445	-	-	-	-
2001	5.470	-	-	-	-
2002	5.376				
2003	5.761				
2004	5.125				

ΠΗΓΗ : Δ/νση Ανάπτυξης Δασικών Πόρων - Ε.Σ.Υ.Ε.

* Τα στοιχεία 2001, 2002, 2003 & 2004 δεν είναι διαθέσιμα ακόμα από την

Εθνική Στατιστική Υπηρεσία Ελλάδος

Αθήνα , Οκτώβριος 2005

ΠΙΝΑΚΑΣ 6**Παραγωγή Ρητίνης και Επιδότηση αυτής.**

Ποσότητες σε μετρ. τόννους

Αξία μέχρι το έτος 2000 σε χιλ. δραχ. από 2001 σε Ευρώ

ΕΤΟΣ	Αριθμός ρητινοσυλλεκτών	Έκταση που ρητινεύθ. (σε στρ.)	Ρ η τ ί ν η		Εισοδηματική Ενίσχυση στην Παραγωγή κατά χιλ. δραχ.	Συνολικό Ποσό Επιδότησης τρέχ. τιμές (οι δραχμές είναι σε χιλιάδες)
			Παραχθείσα	Επιδοτηθείσα		
1973			20.587	20.000	0,80	16.000
1974			20.594	20.000	1,20	24.000
1975	5.900		20.313	19.000	3,00	57.000
1976	3.570		14.139	13.000	4,00	52.000
1977	4.350		12.529	12.967	5,00	64.835
1978	3.900	820.000	10.970	10.950	7,00	76.650
1979	4.000	840.000	11.680	12.398	8,00	99.184
1980	3.950	850.000	11.577	13.500	8,00	110.000
1981	4.150	860.000	12.978	13.450	13,00	174.850
1982	4.200	880.000	12.658	11.829	18,00	212.922
1983	4.100	890.000	12.558	12.399	20,00	247.980
1984	4.350	890.000	12.923	12.619	25,00	315.475
1985	4.550	870.000	12.430	11.695	31,00	362.545
1986	2.650	820.000	9.950	11.344	31,00	351.560
1987	3.150	810.000	10.173	9.787	34,00	332.758
1988	3.200	800.000	10.067	9.725	37,50	364.697
1989	2.800	650.000	9.117	8.904	50,00	445.177
1990	2.422	590.000	6.880	6.880	55,00	378.256
1991	2.500	600.000	7.400	7.400	65,00	465.000
1992	2.600	650.000	7.723	7.723	75,00	562.000
1993	2.600	660.000	6.265	6.265	80,00	501.000
1994	1.886	468.000	6.050	6.050	90,00	544.000
1995	1.884	414.356	5.830	5.830	106,00	618.000
1996	1.834	394.406	5.965	5.955	114,00	678.975
1997	1.876	387.165	6.140	5.958	123,31	734.680
1998	1.780	380.515	5.836	5.836	130,00	758.680
1999	1.754		6.081	6.081	135,00	822.000
2000	1.702		5.445	5.445	140,20	763.389
2001	1.667		5.470	5.470	0,425	2.324,75 €
2002	1.499		5.376	5.376	0,45 €	2.419,20 €
2003	1.500		5.761	5.761	0,47 €	2.707,67 €
2004	1.274		5.125	5.125	0,495 €	2.536,88 €

ΠΗΓΗ : Δ/νση Διαχείρισης Δασών και Δασικού Περιβάλλοντος

Αθήνα , Οκτώβριος 2005

ΠΙΝΑΚΑΣ 7
Λασικές Πυρκαϊές Περιόδου 1955 - 2004

ΕΤΟΣ	Δάση		Μερικώς Λασοσκεπείς Εκτάσεις		Χορτολιβαδικές εκτάσεις		ΣΥΝΟΛΟ	
	Αριθμός Πυρκαϊών	Έκταση σε στρέμμ.	Αριθμός Πυρκαϊών	Έκταση σε στρέμμ.	Αριθμός Πυρκαϊών	Έκταση σε στρέμμ.	Αριθμός Πυρκαϊών	Έκταση σε στρέμμ.
1955	450	52.000	49	16.566			499	68.566
1956	395	43.000	496	67.700			891	110.700
1957	400	13.000	43	7.000	10	3.000	453	23.000
1958	303	79.859	410	135.165	98	27.930	811	242.954
1959	166	13.967	96	5.845	42	2.298	304	22.110
1960	311	56.924	230	61.191	98	32.036	639	150.151
1961	438	44.242	383	51.358	68	21.716	889	117.316
1962	358	42.246	321	26.419	57	10.551	736	79.216
1963	228	23.910	239	318.987	169	71.000	636	126.797
1964	280	15.886	222	30.086	129	67.474	631	113.447
1965	457	58.932	523	133.512	207	77.853	1.187	270.297
1966	324	50.011	303	51.314	68	14.709	695	116.034
1967	228	37.629	168	17.000	119	26.901	515	81.530
1968	296	21.577	222	19.705	89	49.293	607	90.575
1969	296	18.085	288	44.645	121	29.601	705	92.331
1970	303	38.508	175	26.151	80	27.220	558	91.879
1971	225	26.241	193	48.795	107	28.591	525	103.627
1972	200	40.200	126	17.610	52	28.000	378	85.810
1973	260	55.000	191	68.000	159	72.000	610	195.000
1974	317	116.253	261	90.823	190	111.612	768	318.688
1975	299	86.143	254	52.975	215	70.435	768	209.553
1976	239	31.029	171	33.945	180	18.913	590	83.887
1977	517	297.604	365	106.045	371	133.983	1.253	537.632
1978	275	49.823	274	108.413	279	41.789	823	200.025
1979	337	38.772	310	73.358	429	99.673	1.076	211.803
1980	340	43.553	582	174.908	285	111.192	1.207	329.653
1981	421	386.529	528	359.171	210	68.473	1.159	814.173
1982	422	108.433	467	120.658	156	44.631	1.045	273.722
1983	385	109.068	494	76.681	89	10.383	968	196.132
1984	455	120.175	636	132.875	193	83.508	1.284	336.558
1985	614	486.312	620	438.399	208	129.792	1.442	1.054.503
1986	413	101.092	525	110.569	144	33.474	1.082	245.135
1987	432	136.047	657	236.667	177	90.436	1.266	463.150
1988	668	273.700	888	609.769	342	221.542	1.898	1.105.011
1989	584	236.004	524	124.398	176	63.233	1.284	423.635
1990	636	210.881	505	126.458	181	48.595	1.322	385.934
1991	250	80.002	485	102.390	206	53.345	941	235.737
1992	928	231.938	864	334.950	250	96.575	2.042	663.463
1993	1.085	242.000	917	237.272	404	61.220	2.406	540.492
1994	761	211.571	673	212.441	329	155.069	1.763	579.081
1995	549	138.964	622	103.988	267	29.074	1.438	272.026
1996	546	57.401	632	94.433	586	77.274	1.764	229.108
1997	1.008	168.260	635	103.719	1.389	216.810	3.032	488.789
1998		527.454		290.641		198.450	1.842	1.016.545
1999	329	33.569	514	32.037	605	24.440	1.448	90.046
2000	987	650.818	943	500.105	732	192.010	2.662	1.342.933
2001	962	68.884	916	94.305	1.612	55.272	3.490	218.461
2002	395	6.546	522	19.165	657	6.380	1.574	32.091
2003	428	9.864	744	22.989	935	15.581	2.107	48.434
2004	479	24.574	768	63.860	1.125	19.594	2.372	108.027

ΔΙΕΥΘΥΝΣΕΙΣ ΔΑΣΩΝ	Δ ά σ η		Μερικώς Δασοσκεπείς Εκτάσεις		Βοσκότοποι		Σ Υ Ν Ο Λ Ο	
	Αριθμός Πυρκαϊών	Έκταση σε στρέμμ.	Αριθμός Πυρκαϊών	Έκταση σε στρέμμ.	Αριθμός Πυρκαϊών	Έκταση σε στρέμμ.	Αριθμός Πυρκαϊών	Έκταση σε στρέμμ.
Δ/ΝΣΗ ΔΑΣΩΝ ΕΒΡΟΥ	14	326,500	7	27,050	3	22,000	24	375,550
Δ/ΝΣΗ ΔΑΣΩΝ ΡΟΔΟΠΗΣ	2	0,408	6	16,525			8	16,933
Δ/ΝΣΗ ΔΑΣΩΝ ΞΑΝΘΗΣ	3	20,000	2	7,000			5	27,000
Δ/ΝΣΗ ΔΑΣΩΝ ΚΑΒΑΛΑΣ	7	138,730	20	32,710			27	171,440
Δ/ΝΣΗ ΔΑΣΩΝ ΔΡΑΜΑΣ	11	787,950	6	350,700	4	181,000	21	1.319,650
Δ/ΝΣΗ ΔΑΣΩΝ ΣΕΡΡΩΝ	3	10,217	1	1,500	48	175,915	52	187,632
Δ/ΝΣΗ ΔΑΣΩΝ ΘΕΣΣΑΛΟΝΙΚΗΣ	2	46,000	1	25,000			3	71,000
Δ/ΝΣΗ ΔΑΣΩΝ ΧΑΛΚΙΔΙΚΗΣ	8	33,623	13	1,500	6	1,200	27	36,323
Δ/ΝΣΗ ΔΑΣΩΝ ΚΙΛΚΙΣ					262	2.848,000	262	2.848,000
Δ/ΝΣΗ ΔΑΣΩΝ ΠΙΕΡΙΑΣ	1	30,000			37	50,000	38	80,000
Δ/ΝΣΗ ΔΑΣΩΝ ΗΜΑΘΙΑΣ	1	0,010	1	7,120	1	3,000	3	10,130
Δ/ΝΣΗ ΔΑΣΩΝ ΠΕΛΛΑΣ	3	65,500	2	1,000	1	0,020	6	66,520
Δ/ΝΣΗ ΔΑΣΩΝ ΚΟΖΑΝΗΣ	3	802,000	3	134,000	23	659,500	29	1.595,500
Δ/ΝΣΗ ΔΑΣΩΝ ΓΡΕΒΕΝΩΝ	16	34,708	17	30,269			33	64,977
Δ/ΝΣΗ ΔΑΣΩΝ ΦΛΩΡΙΝΑΣ	2	155,000	5	273,000	7	745,000	14	1.173,000
Δ/ΝΣΗ ΔΑΣΩΝ ΚΑΣΤΟΡΙΑΣ	7	641,000	8	75,000	6	29,000	21	745,000
Δ/ΝΣΗ ΔΑΣΩΝ ΙΩΑΝΝΙΝΩΝ	26	30,000	6	31,000	2	9,000	34	70,000
Δ/ΝΣΗ ΔΑΣΩΝ ΘΕΣΠΡΩΤΙΑΣ			44	710,000			44	710,000
Δ/ΝΣΗ ΔΑΣΩΝ ΑΡΤΑΣ			1	2,000	14	4.434,000	15	4.436,000
Δ/ΝΣΗ ΔΑΣΩΝ ΠΡΕΒΕΖΑΣ	1	1,000	24	488,000		3,000	25	492,000
Δ/ΝΣΗ ΔΑΣΩΝ ΛΑΡΙΣΑΣ	26	1.706,080			146	3.072,700	172	4.778,780
Δ/ΝΣΗ ΔΑΣΩΝ ΜΑΓΝΗΣΙΑΣ	5	29,500	32	1.520,350			37	1.549,850
Δ/ΝΣΗ ΔΑΣΩΝ ΤΡΙΚΑΛΩΝ	9	75,750	15	325,930			24	401,680
Δ/ΝΣΗ ΔΑΣΩΝ ΚΑΡΔΙΤΣΑΣ	4	29,525	1	0,030	2	95,000	7	124,555
Δ/ΝΣΗ ΔΑΣΩΝ ΚΕΡΚΥΡΑΣ			20	188,110			20	188,110
Δ/ΝΣΗ ΔΑΣΩΝ ΛΕΥΚΑΔΑΣ	1	5,000					1	5,000
Δ/ΝΣΗ ΔΑΣΩΝ ΖΑΚΥΝΘΟΥ							0	0,000
Δ/ΝΣΗ ΔΑΣΩΝ ΚΕΦΑΛΛΗΝΙΑΣ	4	35,785	75	3.254,905			79	3.290,690
Δ/ΝΣΗ ΔΑΣΩΝ ΦΘΙΩΤΙΔΑΣ							0	0,000
Δ/ΝΣΗ ΔΑΣΩΝ ΕΥΡΥΤΑΝΙΑΣ	1	46,000	1	1,900	11	78,900	13	126,800
Δ/ΝΣΗ ΔΑΣΩΝ ΕΥΒΟΙΑΣ	32	3.507,379	49	30.699,540	11	1.006,000	92	35.212,919
Δ/ΝΣΗ ΔΑΣΩΝ ΒΟΙΩΤΙΑΣ	5	42,420	23	1.347,630			28	1.390,050
Δ/ΝΣΗ ΔΑΣΩΝ ΦΩΚΙΔΑΣ	7	52,920	14	800,340	7	150,590	28	1.003,850
Δ/ΝΣΗ ΔΑΣΩΝ ΑΙΤΩΛ/ΝΙΑΣ	12	272,690	23	475,380	1	140,000	36	888,070
Δ/ΝΣΗ ΔΑΣΩΝ ΑΧΑΪΑΣ	11	2.007,000	31	1.620,000			42	3.627,000
Δ/ΝΣΗ ΔΑΣΩΝ ΗΛΕΙΑΣ	82	2.787,610	14	220,880			96	3.008,490
Δ/ΝΣΗ ΔΑΣΩΝ ΑΡΚΑΔΙΑΣ	5	28,557	27	2.027,518			32	2.056,075
Δ/ΝΣΗ ΔΑΣΩΝ ΜΕΣΣΗΝΙΑΣ			65	994,970			65	994,970
Δ/ΝΣΗ ΔΑΣΩΝ ΛΑΚΩΝΙΑΣ	2	161,800	36	10.087,100			38	10.248,900
Δ/ΝΣΗ ΔΑΣΩΝ ΑΡΓΟΛΙΔΑΣ	2	4,000	48	970,000			50	974,000
Δ/ΝΣΗ ΔΑΣΩΝ ΚΟΡΙΝΘΙΑΣ	107	859,180	1	2,000	210	434,383	318	1.295,563
Δ/ΝΣΗ ΔΑΣΩΝ ΛΕΣΒΟΥ	9	54,100					9	54,100
Δ/ΝΣΗ ΔΑΣΩΝ ΧΙΟΥ	9	234,515	18	1.007,706	10	324,671	37	1.566,892
Δ/ΝΣΗ ΔΑΣΩΝ ΣΑΜΟΥ			14	43,800			14	43,800
Δ/ΝΣΗ ΔΑΣΩΝ ΔΩΔΕΚΑΝΗΣΟΥ	13	8.027,180	8	335,080	51	2.694,988	72	11.057,248
Δ/ΝΣΗ ΔΑΣΩΝ ΚΥΚΛΑΔΩΝ			7	1.238,460	80	994,530	87	2.232,990
Δ/ΝΣΗ ΔΑΣΩΝ ΗΡΑΚΛΕΙΟΥ			2	227,530	13	277,000	15	504,530
Δ/ΝΣΗ ΔΑΣΩΝ ΧΑΝΙΩΝ			15	568,260	99	588,760	114	1.157,020
Δ/ΝΣΗ ΔΑΣΩΝ ΡΕΘΥΜΝΟΥ	2	95,230	1	210,000			3	305,230
Δ/ΝΣΗ ΔΑΣΩΝ ΛΑΣΗΘΙΟΥ					15	23,245	15	23,245
Δ/ΝΣΗ ΔΑΣΩΝ ΑΝΑΤΟΛ. ΑΤΤΙΚΗΣ	5	348,000					5	348,000
Δ/ΝΣΗ ΔΑΣΩΝ ΔΥΤ. ΑΤΤΙΚΗΣ	9	892,228	6	279,061			15	1.171,289
Δ/ΝΣΗ ΔΑΣΩΝ ΑΘΗΝΩΝ							0	0,000
Δ/ΝΣΗ ΔΑΣΩΝ ΠΕΙΡΑΙΑ	7	148,640	55	3.200,150	55	552,300	117	3.901,090
ΣΥΝΟΛΟ	479	24.573,735	768	63.860,004	1125	19.593,702	2.372	108.027,441

ΠΙΝΑΚΑΣ 8**ΜΗΧΑΝΟΛΟΓΙΚΟΣ ΕΞΟΠΛΙΣΜΟΣ
ΠΕΡΙΦΕΡΕΙΑΚΩΝ ΥΠΗΡΕΣΙΩΝ ΕΤΟΥΣ 2004**

α/α	ΜΗΧΑΝΙΚΟΣ ΕΞΟΠΛΙΣΜΟΣ	Αριθμός
	ΟΧΗΜΑΤΑ	
1	Jeep & Επιβατηγά	369
2	Λεωφορεία	38
3	Δίκυκλα	391
4	Φορτηγά	90
5	Προωθητήρες	20
6	Λοιπά Οχήματα	80
	ΛΟΙΠΟΣ ΕΞΟΠΛΙΣΜΟΣ	
1	Αλυσοπρίονα	587
2	Διόπτρες	289
3	Τηλεβόες	138
	ΡΑΔΙΟΤΗΛΕΦΩΝΑ	
1	P/T Βάσης	235
2	P/T Αυτοκινήτων	452
3	P/T Φορητά	1.350
4	P/T Μοτοσυκλετών	91
5	P/T Συστήματα τηλεχειρισμού	8

Αθήνα , Οκτώβριος 2005

ΠΙΝΑΚΑΣ 9
Εκτελεσθέντα Έργα Προστασίας Δασών

Ποσά μέχρι το έτος 2001 σε δραχμές

ΕΤΟΣ	Αντιπ. Ζώνες - δρόμοι σε χλμ.		Παρατηρητήρια Αριθ.	Δεξαμενές Αριθ.	Καθαρισμοί στρεμ.	Καταπολέμηση Ασθενειών (χλμ.
	Διάνοιξη	Συντήρηση				
1980	2.514	2.878	164	125	36.683	247.000.000
1981	254	1.163	4	6	2.905	50.000.000
1982	132	1.206	5	14	3.911	60.000.000
1983	344	2.066	3	21	17.537	50.000.000
1984	561	1.631	3	21	7.120	200.000.000
1985	420	1.528	3	12	6.700	150.000.000
1986	437	1.900	1	9	15.370	150.000.000
1987	388	3.800	8	35	4.000	90.000.000
1988	590	4.297	3	25	9.000	50.000.000
1989	350	4.820	71	42	36.000	42.200.000
1990	298	5.406	38	34	7.990	50.200.000
1991	282	7.650	17	49	6.131	60.790.000
1992	417	8.820	8	50	8.605	53.430.000
1993	559	11.564	15	93	11.446	8.234.000
1994	1.918	7.000	20	39	20.531	19.564.000
1995	1.079	22.407	15	191	70.074	6.459.000
1996	1.384	13.988	42	131	17.513	37.942.000
1997	518	14.284	29	53	5.133	78.772.000
1998	275	14.027	-	150	5.235	65.324.000
1999	673	16.551	8	128	27.003	91.673.389
2000	2.858	18.742	6	131	16.620	46.417.000
2001	1.002	14.246	17	14	79.231	54.725.573
2002	551	12.588	544	27	11.683	34.063 €
2003	91	8.671	23	64	15.491	193.997 €
2004	91	28.272	10	32	10.613	176.875 €

Αθήνα , Οκτώβριος 2005

ΠΙΝΑΚΑΣ 10
Παραθθέντα Δενδρύλλια και Δαπάνες Φυτωρίων
από το έτος 1946 μέχρι το 2004

ΕΤΟΣ	Παραθθέντα Δενδρύλλια σε χιλ.	Δαπάνες Δασ. Φυτωρίων (τρ. τιμές)
1946 - 1950	87.871	9.903.000 δρχ
1951 - 1960	304.122	64.453.000 δρχ
1961 - 1970	380.281	141.603.000 δρχ
1971	40.506	23.136.000 δρχ
1972	42.268	26.234.000 δρχ
1973	32.718	27.472.000 δρχ
1974	26.287	22.277.000 δρχ
1975	27.080	30.898.000 δρχ
1976	26.909	37.480.000 δρχ
1977	27.846	63.088.000 δρχ
1978	32.370	71.500.000 δρχ
1979	30.650	81.290.000 δρχ
1980	24.263	64.455.000 δρχ
1981	20.701	82.432.000 δρχ
1982	19.356	94.490.000 δρχ
1983	13.000	197.861.000 δρχ
1984	16.554	231.301.000 δρχ
1985	17.487	438.889.000 δρχ
1986	18.756	260.918.000 δρχ
1987	16.500	375.000.000 δρχ
1988	15.990	454.166.000 δρχ
1989	17.739	543.531.000 δρχ
1990	18.000	452.137.000 δρχ
1991	17.972	662.992.000 δρχ
1992	18.340	766.480.000 δρχ
1993	20.187	1.216.030.000 δρχ
1994	20.892	1.664.468.000 δρχ
1995	19.109	1.429.881.000 δρχ
1996	17.000	1.301.555.000 δρχ
1997	16.000	1.635.699.000 δρχ
1998	15.100	1.482.251.000 δρχ
1999	12.948	1.427.552.307 δρχ
2000	13.200	1.715.464.000 δρχ
2001	13.200	1.299.034.000 δρχ
2002	10.818	2.547.000 €
2003	7.346,5	2.473.230 €
2004	6.735,3	2.836.698 €

ΠΗΓΗ : Δ/ση Αναδασώσεων και Ορεινής Υδρονομίας.

Αθήνα , Οκτώβριος 2005

ΠΙΝΑΚΑΣ 11

**Εκτελεσθέντα Έργα Αναδασώσεων και Πραγματοποιηθείσες Δαπάνες
από την έναρξη της δραστηριότητας μέχρι το 2004**

ΕΤΟΣ	Αναδασώσεις σε στρέμματα	Φυτευθέντα Δενδρύλλια σε χιλιάδες	Πραγματοποιηθείσες Δαπάνες (τρ. τιμές)
1941 - 1950	247.061	40.978	12.477.000 δρχ.
1951 - 1960	543.531	104.055	116.012.000 δρχ.
1961 - 1970	366.132	103.265	294.752.000 δρχ.
1971	49.917	14.975	34.178.000 δρχ.
1972	61.867	18.560	72.520.000 δρχ.
1973	43.301	12.900	83.590.000 δρχ.
1974	35.274	4.468	68.725.000 δρχ.
1975	30.908	7.088	98.319.000 δρχ.
1976	33.345	6.651	103.953.000 δρχ.
1977	39.889	6.060	103.763.000 δρχ.
1978	39.066	6.770	148.463.000 δρχ.
1979	35.870	5.841	133.206.000 δρχ.
1980	47.383	6.785	268.845.000 δρχ.
1981	36.776	5.368	247.698.000 δρχ.
1982	297.527	5.435	317.348.000 δρχ.
1983	43.308	5.783	550.783.000 δρχ.
1984	49.971	8.364	964.963.000 δρχ.
1985	56.614	8.353	1.545.537.000 δρχ.
1986	54.801	9.618	1.290.510.000 δρχ.
1987	51.001	9.000	1.383.776.000 δρχ.
1988	44.883	6.425	1.487.897.000 δρχ.
1989	46.508	6.793	1.881.409.000 δρχ.
1990	46.571	6.264	2.114.557.000 δρχ.
1991	41.395	5.002	2.195.071.000 δρχ.
1992	45.918	7.393	2.902.289.000 δρχ.
1993	46.534	7.829	2.997.542.000 δρχ.
1994	44.058	7.794	3.119.045.000 δρχ.
1995	33.204	5.597	2.501.797.000 δρχ.
1996	19.631	2.763	2.269.606.000 δρχ.
1997	25.320	3.218	2.532.445.000 δρχ.
1998	18.566	2.596	1.618.078.000 δρχ.
1999	24.544	2.979	1.878.782.866 δρχ.
2000	14.916	2.055	1.380.800.000 δρχ.
2001	18.364	1.569	1.098.000.000 δρχ.
2002	16.894	1.266	2.758.000 €
2003	11.623	896	2.515.000 €
2004	8.574	2.511	2.707.000 €

ΠΗΓΗ : Δ/ση Αναδασώσεων και Ορεινής Υδρονομίας.

Αθήνα , Οκτώβριος 2005

ΠΙΝΑΚΑΣ 12
Έργα Αναδασώσεων Αττικής

ΕΤΟΣ	Αναδασω- θείσα έκταση σε στρέμμ.	Φυτευθέντα Δενδρύλλια αριθ.	Σπορές σε Πινάκια αριθ.	Διάνοιξη Οδών σε χλμ.	Συντήρηση Βελτίωση Οδών χλμ.	Νέες Περιφράξεις τρέχοντα μέτρα	Συντήρηση Περιφράξεων τρέχοντα μέτρα	Δαπάνη Τρέχουσες τιμές
1976 - 1982	54.811	3.154.480	159.102	234,67	180,01	59.918	81.625	44.157
1983	3.207	252.000		7,98	11,67	5.382	1.590	360.000
1984	3.826	248.670		6,91	2,51			289.978
1985	3.614	253.000		17,24	11,05			467.997
1986	4.801	251.000	88.000	17,18	30,00	4.775	1.370	214.517
1987	2.501	210.000	220	12,00	56,00			197.112
1988	1.895	138.000		6,65	50,15	328		253.769
1989	2.458	171.980		5,97	50,00	1.200		361.348
1990	3.167	222.000	250	8,50	20,00	2.000	1.500	452.496
1991	3.336	233.523		5,90	28,70	937	1.000	421.682
1992	6.070	377.500	15.000	12,00		200	2.500	453.468
1993	6.650	339.500		18,70	15,00			291.700
1994	3.000	140.893	75.000	6,48	22,50			486.009
1995	2.157	166.231	2.000	-	30,00	535	1.000	837.754
1996	2.100	136.328			30,00	16.700		941.523
1997	4.730	248.800			30,00			812.862
1998	3.483	158.800	1.100		30,00			202.878
1999	2.234	177.570			10,00			308.703
2000	1.575	12.600		3,60	39,03			253.031
ΣΥΝΟΛΟ	115.615	6.892.875	340.672	363,78	646,62	91.975	90.585	7.650.984
2001	1.523	121.800						31.332 €
2002	2.533	175.664		2,93				645.668 €
2003	1.637	116.000			20,00			612.000 €
2004	370	25.200						541.000 €
ΣΥΝΟΛΟ	6.063	438.664	0	2,93	20,00	0	0	1.830.000 €

ΠΗΓΗ : Δ/ση Αναδασώσεων και Ορεινής Υδρονομίας.

Αθήνα , Οκτώβριος 2005

Πίνακας 12α

Πληροφορίες για τον Κανονισμό 2080/92 σχετικά με τη Δάσωση Γεωργικών εκτάσεων
από την αρχή εφαρμογής του κανονισμού μέχρι 31/12/2004.

Μέτρα	Αριθμός αιτήσεων	Αριθμός εκταρίων	Ποσό Οικονομικής Ενίσχυσης
I. ΔΑΣΩΣΗ			
Δασώσεις που πραγματοποιήθηκαν - αιτήσεις που εγκρίθηκαν οριστικά & ενισχύθηκαν (μετά την ολοκλήρωση του έργου)	16.430	22.963	66.249.475
Δαπάνες συντήρησης δασωμένων εκτάσεων (1)*	14.973	21.012	29.297.484
<u>Πριμοδότηση για αντιστάθμιση απωλειών από γεωργικά εισοδήματα (σύνολο)</u>	15.462	21.242	33.571.448
α. Γεωργοί που διαθέτουν 25% και άνω γεωργικά εισοδήματα	7.065	12.278	26.073.477
β. Λοιποί δικαιούχοι	8.397	8.964	7.497.971

Πίνακας 12β

Τεχνικές πληροφορίες σχετικά με τη ΔΑΣΩΣΗ.

Τύποι φυτεύσεων που έγιναν	Αριθμός αιτήσεων	Εκτάρια (Ha)	Είδος γής που δασώθηκε σε εκτάρια		
			Αρόσιμη γή. Γεωργικές εκτάσεις με μονοετείς καλλιέργειες	Χορτολι-βαδικές εκτάσεις	Γεωργικές εκτάσεις με αμπέλια & καρποφόρα δένδρα
1. Κωνοφόρα	766	663	384	274	4
Πεύκη	644	557	324	230	3
Ελάτη	108	91	46	44	1
Κυπάρισσος	11	13	12		
Ψευδοτσούγκα	3	2	2		
2. Πλατύφυλλα	16.292	23.314	19.089	2.641	1.578
2.1. Λεύκες	3.674	3.566	3.397	78	88
2.2. Άλλα πλατύφυλλα και μικτές φυτεύσεις (75% & άνω πλατύφυλλα)	635	1.026	599	427	
Ακακία - Ψευδακακία	6.068	9.856	8.952	819	97
Καρυδιά	3.066	3.762	3.248	260	235
Καστανιά	1.989	1.970	1.216	654	100
Δρυς	56	70	29	41	
Σφένδαμος	1	1		1	
Μαστιχόδενδρα	49	18	17		1
Πλατάνια					
Χαρουπιά	106	457	109	10	338
Μουριά	26	112	36	1	76
Μουριά	10	23	23		
Καρυδιά - Ακακία	121	414	370	44	
Καστανιά - Ακακία - Δρυς	75	173	117	47	9
Καρυδιά - Καστανιά	154	193	161	26	5
Μικτές Φυτεύσεις Διαφόρων Πλατυφύλλων με 25%	62	480	102	134	243
Μικτές Φυτεύσεις Διαφόρων Πλατυφύλλων	200	1.193	713	99	386
3. Φυτεύσεις ταχυνυτών	22	31	27		4
3.1. Ευκάλυπτος	21	29	25		4
3.2. Λεύκα					
3.3. Άλλα	1	2	2		
ΣΥΝΟΛΟ	17.080	24.008	19.500	2.915	1.586

Πίνακας 12γ

Τεχνικές πληροφορίες σχετικά με τη ΒΕΛΤΙΩΣΗ ΔΑΣΩΔΩΝ ΕΚΤΑΣΕΩΝ.			
Μέτρα	Αριθμός αιτήσεων	Αριθμός Εκτάρια ή χιλιόμετρα	Ποσό Οικονομικής Ενίσχυσης
Δασικοί δρόμοι (Km)	296	1.397	4.016.255.347
Αντιπυρικές ζώνες (Ha)	15	210	71.194.490
Παροχές νερού (αριθμός)	59	13.694	616.229.779
Δασοπονικές βελτιώσεις (Ha) (καθαρισμοί δασών)	41	1.891	236.154.632
Δεξαμενές	0	0	0

Πίνακας 12δ

Γεωγραφικές πληροφορίες σχετικά με τη ΔΑΣΩΣΗ.

Εδαφικές μονάδες κατά Περιφέρεια όπως ορίζεται στο Εθνικό Περιφερειακό Πρόγραμμα.	Αριθμός αιτήσεων	Αριθμός εκταρίων	Επιλέξιμο κόστος
ΑΝΑΤΟΛΙΚΗ ΜΑΚΕΔΟΝΙΑ & ΘΡΑΚΗ	1.464	3.691,95	10.682.991
ΑΤΤΙΚΗ	2	2,39	4.596
ΔΥΤΙΚΗ ΕΛΛΑΔΑ	525	926,12	2.662.914
ΔΥΤΙΚΗ ΜΑΚΕΔΟΝΙΑ	2.798	3.154,34	9.176.717
ΗΠΕΙΡΟΣ	210	264,82	706.712
ΙΟΝΙΑ ΝΗΣΙΑ	1	1,37	3.118
ΚΕΝΤΡΙΚΗ ΜΑΚΕΔΟΝΙΑ	7.196	7.178,55	19.822.506
ΚΡΗΤΗ	258	1.755,20	5.285.522
ΝΟΤΙΟ ΑΙΓΑΙΟ	4	21,50	58.231
ΠΕΛΟΠΟΝΝΗΣΟΣ	571	751,38	2.161.536
ΣΤΕΡΕΑ ΕΛΛΑΔΑ	577	913,32	2.726.293
ΘΕΣΣΑΛΙΑ	2.772	4.282,61	12.909.740
ΒΟΡΕΙΟ ΑΙΓΑΙΟ	52	19,83	48.599
ΣΥΝΟΛΟ	16.430	22.963,38	66.249.475

Πίνακας 12ε

Γεωγραφικές πληροφορίες σχετικά με τη ΒΕΛΤΙΩΣΗ ΔΑΣΩΔΩΝ ΕΚΤΑΣΕΩΝ.

Εδαφικές μονάδες κατά Περιφέρεια όπως ορίζεται στο Εθνικό Περιφερειακό Πρόγραμμα.	Αριθμός αιτήσεων	Αριθμός χιλιομέτρων	Αριθμός εκταρίων	Επιλέξιμο κόστος σε Δρχ.
ΑΝΑΤΟΛΙΚΗ ΜΑΚΕΔΟΝΙΑ & ΘΡΑΚΗ	1	6,54		18.746.202
ΑΤΤΙΚΗ	3	9,52		12.817.134
ΔΥΤΙΚΗ ΕΛΛΑΔΑ	1	3,02		10.211.168
ΔΥΤΙΚΗ ΜΑΚΕΔΟΝΙΑ	25	77,42	132,00	276.825.110
ΗΠΕΙΡΟΣ	13	55,29	125,00	81.909.472
ΙΟΝΙΑ ΝΗΣΙΑ				
ΚΕΝΤΡΙΚΗ ΜΑΚΕΔΟΝΙΑ	18	181,44	14.743,45	850.052.229
ΚΡΗΤΗ				
ΝΟΤΙΟ ΑΙΓΑΙΟ				
ΠΕΛΟΠΟΝΝΗΣΟΣ				
ΣΤΕΡΕΑ ΕΛΛΑΔΑ	210	1.000,89	7.405,73	3.607.774.923
ΘΕΣΣΑΛΙΑ	7	16,15		46.063.340
ΒΟΡΕΙΟ ΑΙΓΑΙΟ				
ΣΥΝΟΛΟ	278	1.350	22.406	4.904.399.578

Πίνακας 12 στ΄

ΠΙΝΑΚΕΣ ΕΦΑΡΜΟΓΗΣ ΚΑΝΟΝΙΣΜΟΥ 1257/99 αρθρ.31

Τεχνικές πληροφορίες
σχετικά με τη ΔΑΣΩΣΗ.

Τύποι φυτεύσεων που έγιναν	Αριθμός αιτήσεων		Εκτάρια (Ha)		Είδος γής που δασώθηκε σε εκτάρια		
	Ιδιώτες	Δημόσιο (ΟΤΑ)	Ιδιώτες	Δημόσιο (ΟΤΑ)	Αρόσιμη γή. Γεωργικές εκτάσεις με μονοετείς καλλιέργειες	Χορτολιβαδικές εκτάσεις	Γεωργικές εκτάσεις με αμπέλια & καρποφόρα δένδρα
1. Κωνοφόρα (1)*	16		21,30		21,00	0,30	
Πεύκη	8,00		11,90		11,60	0,30	
Ελάτη	5,00		5,72		5,72		
Κυπάρισσος							
Ψευδοτσούγκα	3,00		3,68		3,68		
2. Πλατύφυλλα	4.241	9,00	6.415,90	33,22	6.107,57	120,83	270,26
2.1. Λεύκες	504,00	1,00	402,70	10,40	286,34	10,40	116,35
2.2. Άλλα πλατύφυλλα (1)* και μικτές φυτεύσεις (75% & άνω πλατύφυλλα)	18,00	1,00	37,58	3,60	39,98		1,20
Ακακία - Ψευδακακία	1.928,00		3.470,55		3.450,58	10,31	9,67
Καρυδιά	460,00	1,00	602,59		545,97	16,78	38,84
Καστανιά	293,00		253,49		222,29	9,38	66,36
Δρυς	8,00		14,77		14,77		
Σφένδαμος							
Μαστιχόδενδρα	4,00		1,60		1,60		
Πλατάνια		2,00		1,35	1,35		
Χαρουπιά	22,00		81,08		59,57	2,80	18,71
Μουριά	383,00		923,66		916,44	0,60	6,62
Ακακία	571,00	4,00	544,91	17,87	486,36	69,91	6,51
Καρυδιά - Ακακία	6,00		9,90		9,90		
Καστανιά - Ακακία - Δρυς	3,00		6,69		6,69		
Καρυδιά - Καστανιά	18,00		21,40		20,75	0,65	6,00
Μικτές Φυτεύσεις Διαφόρων Πλατυφύλλων με 25% Κωνοφόρα	4,00		12,20		12,20		
Μικτές Φυτεύσεις Διαφόρων Πλατυφύλλων	19,00		32,78		32,78		
3. Φυτεύσεις ταχουαζών (2)*	163,00		193,52		188,83	0,70	4,00
3.1. Ευκάλυπτος							
3.2. Λεύκα	163,00		193,52		188,83	0,70	4,00
3.3. Άλλα							
ΣΥΝΟΛΟ	4.420,00	9,00	6.630,70	33,22	6.317,40	121,82	274,26

Πίνακας 12 ζ'

Συμπληρωματικές πληροφορίες για τον Κανονισμό 1257/99 αρθρ.31
Σχετικά με τη ΔΑΣΩΣΗ.

Μέτρα	Αριθμός αιτήσεων	Αριθμός εκταρίων	Ποσό Οικονομικής Ενίσχυσης	
			Δημόσιο (ΟΤΑ)	Ιδιώτες
I. ΔΑΣΩΣΗ				
Αριθμός αιτήσεων για ένταξη στο πρόγραμμα	12.803,00	25.663,02	838.386,46	55.505.055,62
Δασώσεις που πραγματοποιήθηκαν - αιτήσεις που εγκρίθηκαν οριστικά και ενισχύθηκαν (μετά την ολοκλήρωση του έργου)	4.672,00	7.235,61	109.270,44	25.840.808,03
Δαπάνες συντήρησης δασωμένων εκτάσεων	2.757,00	4.344,74	5.250,00	1.822.775,03
Πριμοδότηση για αντιστάθμιση απωλειών από γεωργικά εισοδήματα (σύνολο)	2.933,00	4.323,85		2.686.683,66
Πριμοδότηση για αντιστάθμιση απωλειών από γεωργικά εισοδήματα (σύνολο)	5,00	9,09		5.454,00
α) Επενδυτές με γεωργικά εισοδήματα <25% (του συνόλου των εισοδημάτων).	1.107,00	1.342,77		486.211,19
β) Επενδυτές με γεωργικά εισοδήματα μεταξύ 25% και 50% (αγρότες μερικής απασχόλησης)	119,00	159,08		76.157,13
γ) Επενδυτές με γεωργικά εισοδήματα >50% (αγρότες κύριας απασχόλησης).	1.720,00	2.823,06		2.118.861,34

Πίνακας 12 η΄

Γεωγραφικές πληροφορίες που πρέπει να σταλούν
σχετικά με τη ΔΑΣΩΣΗ.

Εδαφικές μονάδες κατά Περιφέρεια όπως ορίζεται στο Εθνικό Περιφερειακό Πρόγραμμα.	Αριθμός αιτήσεων	Αριθμός εκταρίων	Επιλέξιμο κόστος
ΑΝΑΤΟΛΙΚΗ ΜΑΚΕΔΟΝΙΑ & ΘΡΑΚΗ	1.454,00	2.864,82	12.133.112,98
ΑΤΤΙΚΗ			
ΔΥΤΙΚΗ ΕΛΛΑΔΑ	76,00	142,76	647.883,43
ΔΥΤΙΚΗ ΜΑΚΕΔΟΝΙΑ	565,00	811,82	3.350.463,49
ΗΠΕΙΡΟΣ	25,00	25,99	110.009,35
ΙΟΝΙΑ ΝΗΣΙΑ			
ΚΕΝΤΡΙΚΗ ΜΑΚΕΔΟΝΙΑ	977,00	988,97	3.869.260,24
ΚΡΗΤΗ	12,00	67,20	258.619,80
ΝΟΤΙΟ ΑΙΓΑΙΟ			
ΠΕΛΟΠΟΝΝΗΣΟΣ	93,00	132,15	546.422,59
ΣΤΕΡΕΑ ΕΛΛΑΔΑ	290,00	545,25	2.373.825,03
ΘΕΣΣΑΛΙΑ	1.175,00	1.653,86	7.048.768,56
ΒΟΡΕΙΟ ΑΙΓΑΙΟ	5,00	2,80	11.901,25
ΣΥΝΟΛΟ	4.672	7.235,62	30.350.266,72

ΠΙΝΑΚΑΣ

ΟΡΙΣΜΟΥ ΚΑΤΗΓΟΡΙΑΣ ΕΚΤΑΣΕΩΝ ΠΟΥ ΕΝΤΑΣΣΟΝΤΑΙ ΣΤΟΝ ΚΑΝ
1257/99 αρθ.31

1 Δραστηριότητα	2	3		
	ΕΚΤΑΣΗ Ha	ΚΑΤΗΓΟΡΙΑ ΠΕΡΙΟΧΗΣ		
		ΠΕΔΙΝΗ	ΗΜΙΟΡΕΙΝΗ	ΟΡΕΙΝΗ-ΠΡΟΒΛΗΜΑΤΙΚΗ
Δασώσεις που πραγματοποιήθηκαν και πληρώθηκαν	7.022,51	2.618,04	1.928,18	2.518,93

ΠΙΝΑΚΑΣ 13
Δασική Οδοποιΐα

Ποσά μέχρι το 2001 σε χιλ. δρχ.

ΕΤΟΣ	Εργασίες σε χιλιόμετρα				Επενδύσεις (τρ. τιμές)
	ΔΙΑΝΟΙΞΗ	ΒΕΛΤΙΩΣΗ	ΘΑΛΑΣΣΙΑ- ΑΣΦΑΛΤΟΣΤΡΩΣΗ	ΣΥΝΤΗΡΗΣΗ	
1937 - 1941	209	0	0	0	56.042
1948 - 1950	85	23	3	37	5.824
1951 - 1960	1.672	899	127	3.523	161.728
1961 - 1970	3.191	2.390	769	2.511	667.470
1971	410	155	91	3.892	100.060
1972	642	192	76	4.447	172.665
1973	150	158	76	5.036	166.339
1974	615	134	78	5.054	196.367
1975	624	157	222	5.619	292.143
1976	548	210	131	6.798	268.120
1977	848	142	150	6.078	336.148
1978	805	227	127	6.485	406.129
1979	824	122	174	7.350	455.868
1980	803	152	171	7.824	604.249
1981	726	121	149	8.386	866.726
1982	661	160	121	9.315	989.864
1983	690	188	35	9.200	1.250.847
1984	740	166	114	9.130	1.589.127
1985	1.361	291	100	11.000	1.607.305
1986	1.229	401	108	12.400	1.439.805
1987	1.091	432	135	12.050	1.589.715
1988	1.315	360	258	16.050	1.720.985
1989	1.414	243	231	16.854	2.001.783
1990	921	168	179	16.748	2.256.050
1991	1.092	286	268	20.225	2.544.689
1992	1.118	409	278	21.195	3.068.478
1993	1.193	440	268	23.676	2.572.283
1994	1.408	320	232	24.686	3.058.031
1995	1.077	477	224	26.914	3.053.968
1996	1.017	2.926	244	24.744	3.459.078
1997	927	5.010	367	22.601	3.861.758
1998	653	7.790	250	22.608	7.479.000
1999	332	3.948	200	16.589	5.204.862
2000	379	8.670	299	18.840	4.660.565
2001	199	1.542	52	14.759	3.000.173
2002	147	2.962	743	15.125	8.278.829 €
2003	127	2.143	110	17.235	8.725.583 €
2004	111	1.265	90	17.477	10.346.910 €

ΠΗΓΗ : Δ/ση Διαχείρισης Δασών και Δασικού Περιβάλλοντος

Αθήνα , Οκτώβριος 2005

ΠΙΝΑΚΑΣ 14
Τεχνικά Έργα Διευθέτησης Χειμάρρων περιόδου 1930 - 2004

ΕΤΟΣ	Σκυρόδεμα Τσιμεντολιθ. m ³	Συρματό- πλεκτα m ³	Ξυλολίθινα έργα m ³	Ξηρολίθινα έργα m ³	Χομάτινα έργα m ³	Κλαδο-πλέγματα m	Αποστραγγ. τάφροι κ.λ.π. m	Δρόμοι Km	Περιφράξεις m
1930-1940	59.627	946	6.359	57.605	32.808	24.529	386		1.710
1941-1950	48.351	3.152	447	46.804	80.535	125.520	2.520	9	187.068
1951-1960	175.652	30.408	11.010	196.493	52.006	124.450	95.275	103	1.119.213
1961-1970	403.194	43.265	10.106	83.134	73.924	61.114	207.378	211	1.201.365
1971-1980	217.258	40.863	1.833	24.911	688.332	14.212	81.236	397	836.468
1981	24.653	3.606		615	46.623	105	9.201	15	13.780
1982	12.464	4.589		1.846	13.085	520	2.215	10	19.235
1983	15.201	3.373		1.903	1.122	225	1.896	26	25.626
1984	30.253	10.105		3.712	93.639	210	3.879	13	39.374
1985	24.835	4.182		1.281	108.479	642	6.320	7	63.726
1986	25.522	6.197	200	655	72.084	682	4.916	19	33.848
1987	29.026	7.232		1.564	103.766	2.086	5.691	13	53.268
1988	30.467	3.882		561	87.945	1.754	6.585	13	34.720
1989	32.773	3.998		357	50.854	3.224	8.131	7	44.410
1990	20.067	5.186		160	42.074	3.618	5.055	9	19.170
1991	27.616	4.026		40	46.010	1.200	6.087	10	17.403
1992	58.092	13.127			157.272	64.518	5.950	22	35.936
1993	54.311	8.136		38	239.821	29.830	6.597	28	23.501
1994	24.185	11.743		624	285.225	11.890	11.587	23	56.133
1995	21.643	12.087		194	285.569	3.602	5.482	11	30.003
1996	20.100	6.761		125	174.047	69.261	4.459	3	42.933
1997	23.097	11.198		93	68.447	1.006.438	3.524	0	37.533
1998	31.461	9.892		622	128.687	701.786	1.815	7	27.720
1999	49.061	10.703		48	93.920	518.641	3.203	8	30.075
2000	29.297	4.896			39.475	1.066.662	770	2	8.354
2001	7.132	3.102			20.565	134.554	765	5	16.238
2002	3.710	467			6.050		1.118	1	10.708
2003	19.514	4.565		146	25.239	1.645	1.809	3	7.567
2004	9.690	5.366			13.500	392	132	1	16.071
ΓΕΝ. ΣΥΝΟΛΟ	1.528.252	277.053	29.955	423.531	3.131.103	3.973.310	493.982	976	4.053.156

ΠΙΝΑΚΑΣ 15**Φυτοκομικά Έργα Διευθέτησης Χειμάρρων περιόδου 1930 - 2004**

ΕΤΟΣ	Φυτευθέντα Δενδρύλλια σε χιλιάδες	Φυτευθείσα Έκταση σε στρέμματα.
1930-1940	6.499	8.935
1941-1950	12.965	17.875
1951-1960	57.656	79.750
1961-1970	71.919	90.000
1971-1980	56.446	77.238
1981	2.195	4.277
1982	2.171	4.000
1983	2.040	4.000
1984	2.138	4.747
1985	1.589	3.595
1986	2.141	4.091
1987	1.786	3.555
1988	1.843	3.427
1989	1.909	3.691
1990	1.695	2.623
1991	889	1.434
1992	2.219	6.446
1993	748	1.571
1994	2.113	4.582
1995	1.020	1.572
1996	865	2.429
1997	1.092	6.376
1998	978	6.192
1999	373	1.291
2000	153	296
2001	1.487	1.890
2002	40	133
2003	234	142
2004	610	2.300
ΓΕΝΙΚΟ ΣΥΝΟΛΟ	237.813	348.458

ΠΗΓΗ : Δ/ση Αναδασώσεων και Ορεινής Υδρονομίας.

Αθήνα , Οκτώβριος 2005

ΠΙΝΑΚΑΣ 16
Έργα Βελτίωσης Βοσκοτόπων

ΕΤΟΣ	Ομβρο- δεξαμενές Αριθ.	Υδατο- δεξαμενές Αριθ.	Ποτίστρες Αριθ.	Αγωγοί Παροχέ- τευσης τρ. μ.	Οδοί Προσπέ- λασης χλμ.	Ατραποί χλμ.	Στέγαστρα Στάβλοι Αριθ.	Φράγματα Αριθ.	Περιφράξεις τρ. μ.	Βελτιώσεις Βλάστησης (Σπορές Λιπάνσεις) στρ.
1950 - 1960	97	10	471	56.236	14	99	5	2	55.000	2.700
1961 - 1970	137	28	563	77.674	169	20	18	69	52.750	9.400
1971	-	-	-	-	-	-	-	-	-	-
1972	-	-	-	-	-	-	-	-	-	-
1973	62	7	269	15.893	181	33	20	3	12.668	2.400
1974	-	-	-	-	-	-	-	-	-	-
1975	-	-	-	-	-	-	-	-	-	-
1976	18	4	52	4.400	72	-	3	1	7.150	840
1977	17	4	83	3.390	194	-	1	4	3.259	700
1978	14	1	52	9.667	140	2	4	8	9.900	6.000
1979	19	2	72	28.135	183	-	3	-	4.650	4.000
1980	11	10	63	28.234	175	3	7	1	16.930	1.750
1981	12	3	53	12.549	167	-	2	1	408	2.540
1982	13	1	51	16.568	125	1	5	-	3.238	3.478
1983	13	-	50	19.382	253	-	27	-	1.194	11.700
1984	45	1	113	48.058	324	-	38	1	658	10.494
1985	33	2	111	21.630	266	-	24	-	4.459	17.673
1986	44	-	80	15.862	222	-	4	-	1.210	4.673
1987	52	-	81	11.910	173	-	25	-	4.942	16.075
1988	72	-	133	31.530	411	-	19	-	-	15.140
1989	30	-	142	38.240	357	-	28	-	-	12.160

ΕΤΟΣ	Ομβρο- δεξαμενές Αριθ.	Υδατο- δεξαμενές Αριθ.	Ποτίστρες Αριθ.	Αγωγοί Παροχέ- τευσης τρ. μ.	Οδοί Προσπέ- λασης χλμ.	Ατραποί χλμ.	Στέγαστρα Σταύλοι Αριθ.	Φράγματα Αριθ.	Περιφράξεις τρ. μ.	Βελτιώσεις Βλάστησης (Σπορές Λιπάνσεις) στρ.
1990	6	2	78	16.612	87	-	2	1	-	186
1991	27	-	82	15.810	143	-	7	-	-	1.136
1992	9	-	64	12.444	147	-	11	-	1.000	345
1993	19	-	64	-	68	-	1	-	-	1.000
1994	2	4	43	5.165	28	-	-	-	-	1.290
1995	12	1	43	12.274	-	-	1	-	1	3.603
1996	21	1	44	3.790	-	-	1	-	1	180
1997	19	1	76	13.146	44	-	3	-	-	291
1998	19	2	32	11.743	28	-	1	-	940	560
1999	72	2	29	6.272	146	67	2	0	0	64
2000	3	1	6	1.528	9	-	2	-	100	316
2001	-	-	-	-	-	-	-	-	-	-
2002	-	-	-	-	0,444	-	-	-	970	-
2003	-	-	-	-	-	-	-	-	-	-
2004	-	-	-	-	-	-	-	-	-	-

ΠΗΓΗ : Δ/ση Αισθητικών Δασών Δρυμών και Θήρας.

Αθήνα , Οκτώβριος 2005

Παρατήρηση: κατά το έτος 2004 Υπεγράφησαν 4 Προγραμματικές Συμβάσεις με ΟΤΑ για έργα βελτίωσης ορεινών βοσκοτόπων

ΠΙΝΑΚΑΣ 17

62

**Αριθμός Αδειών Θήρας που εκδόθηκαν και
οι Αντίστοιγες Εισπράξεις στην Περίοδο 1945 - 2004**

Ποσά σε δραχμές (έτος 2002 και εντεύθεν σε Ευρώ)

ΕΤΟΣ	Αριθμός Αδειών	Εισπράξεις τρ. Τιμές
1945 - 1960	-	85.785.425
1961	-	12.386.127
1962	165.339	12.660.659
1963	160.346	13.155.740
1964	178.571	16.884.875
1965	199.007	19.263.020
1966	205.719	20.777.250
1967	227.831	22.363.825
1968	209.816	43.967.160
1969	208.158	52.293.029
1970	203.745	54.464.471
1971	211.745	58.126.514
1972	229.836	67.314.437
1973	242.885	77.009.910
1974	251.161	82.021.748
1975	244.409	112.730.958
1976	250.633	132.320.173
1977	254.906	178.794.199
1978	241.143	231.140.992
1979	266.680	247.937.646
1980	270.330	327.497.671
1981	291.363	329.427.156
1982	314.427	411.924.215
1983	332.154	513.635.219
1984	339.694	695.614.787
1985	343.750	806.628.148
1986	327.913	771.334.780
1987	322.882	789.144.285
1988	324.289	849.082.155
1989	337.864	918.194.982
1990	327.255	954.410.860
1991	331.210	1.206.888.536
1992	290.436	1.707.357.659
1993	290.960	1.775.831.158
1994	273.784	2.014.044.053
1995	272.203	2.286.915.000
1996	252.524	2.438.914.598
1997	249.810	2.464.190.835
1998	237.837	2.344.034.985
1999	226.104	2.208.649.345
2000	193.597	1.680.982.000
2001	188.135	2.033.995.000
2002	181.362	4.212.708 €
2003	238.775	6.262.568 €
2004	236.115	6.572.728 €

ΠΑΡΑΤΗΡΗΣΗ: Στα έσοδα περιλαμβάνονται τα τέλη Αδειών Θήρας
και οι εισπράξεις από τις Ελεγχόμενες Κυνηγετικές Περιοχές.

ΠΗΓΗ : Δ/νση Αισθητικών Δασών Δρυμών και Θήρας.

Αθήνα , Οκτώβριος 2005

ΠΙΝΑΚΑΣ 17Α

**Αριθμός "ειδικών αδειών CITES" που εκδόθηκαν και
οι Αντίστοιχες Εισπράξεις στην περίοδο 1998 - 2004**

ΕΤΟΣ	Αριθμός Αδειών	Εισπράξεις σε τρέχουσες τιμές
1998	322	2.898.000 δρχ
1999	517	4.653.000 δρχ
2000	385	3.465.000 δρχ
2001	354	3.339.350 δρχ
2002	416	12.300 €
2003	568	16.890 €
2004	920 άδειες Cites	27.510 €
2004	692 απλές άδειες για είδη μη Cites	10.344 €

ΠΗΓΗ : Δ/ση Αισθητικών Δασών Δρυμών και Θήρας.

Αθήνα , Οκτώβριος 2005

**ΠΙΝΑΚΑΣ ΕΡΓΑΖΟΜΕΝΩΝ ΣΤΗ ΔΑΣΟΠΟΝΙΑ ΤΟ ΕΤΟΣ 2004
(ΚΕΝΤΡΙΚΗ & ΠΕΡΙΦΕΡΕΙΑΚΕΣ ΥΠΗΡΕΣΙΕΣ)**

ΚΛΑΔΟΣ	ΣΧΕΣΗ ΕΡΓΑΣΙΑΣ				Εργαζόμενοι (εκτός των υπαλλήλων) στην εκτέλεση έργων
	Μόνιμοι	Σύμβαση Αορίστου Χρόνου	Σύμβαση έργου	Εποχικοί	
ΠΕ2 ΔΑΣΟΛΟΓΙΚΟΣ	884	3	8	164	
ΤΕ2 ΔΑΣΟΠΟΝΙΚΟΥ	419	4	5	179	
ΔΕ15 ΔΑΣΟΦΥΛΑΚΩΝ	918	5	0	4	
ΔΕ16 ΟΔΗΓΩΝ	197	25	0	24	
ΠΕ10 ΟΙΚΟΝΟΜΙΚΟΣ	32	8	0	0	
ΠΕ9 ΝΟΜΙΚΟΣ	10	0	0	0	
ΤΕ6 ΔΙΟΙΚ. ΛΟΓΙΣΤ.	33	3	0	1	
ΔΕ4 ΔΙΟΙΚ. ΛΟΓΙΣΤ	292	14	2	14	
ΔΕ5 ΔΑΚΤΥΛΟΓΡ.	44	1	0	3	
ΠΕ11 ΜΗΧΑΝΙΚΩΝ	6	0	0	1	
ΠΕ4 ΒΙΟΛΟΓΩΝ	0	0	0	4	
ΤΕ7 ΤΕΧΝ. ΕΦΑΡΜΟΓΩΝ	15	2	0	1	
ΤΕ9 ΠΛΗΡΟΦΟΡΙΚΗΣ	11	1	0	0	
ΔΕ6 ΤΕΧΝ. ΔΟΜ. ΕΦΑΡΜ.	107	0	0	0	
ΔΕ7 ΤΕΧΝΙΚΟΣ	145	10	0	1	
ΔΕ8 ΣΧΕΔΙΑΣΤΩΝ	25	0	0	2	
ΔΕ9 ΤΕΧΝ. ΧΕΙΡ. ΜΗΧ.	115	9	0	21	
ΔΕ10 ΕΦΑΡ. ΤΕΧΝΩΝ	2	0	0	0	
ΔΕ12 ΧΕΙΡΙΣΤΗΣ Η/Υ	1	0	1	30	
ΔΕ13 ΜΕΤΑΦΡΑΣΤΩΝ	1	0	0	7	
ΛΟΠΕΣ ΙΔΙΟΤΗΤΕΣ	29	4	0	0	
ΥΕ3 ΕΡΓΑΤΩΝ	144	47	0	1207	
ΥΕ4 ΦΥΛΑΚΩΝ	121	12	0	48	
ΥΕ6 ΗΛΕΚΤΡ/ΤΩΝ	2	1	0	5	
ΕΡΓΟΛΑΒΟΙ ΔΑΣΟΛΟΓΟΙ & ΔΑΣΟΠΟΝΟΙ					59
ΕΡΓΟΛΑΒΟΙ ΜΗΧΑΝΙΚΟΙ					35
ΕΡΓΟΛΑΒΟΙ ΕΜΠΕΙΡΟΤΕΧΝΕΣ					56
ΤΕΧΝΙΤΕΣ - ΧΕΙΡΙΣΤΕΣ ΜΗΧΑΝΗΜΑΤΩΝ					131
ΕΡΓΑΤΕΣ					378
ΣΥΝΟΛΟ ΕΡΓΑΖΟΜΕΝΩΝ	3.553	149	16	1.716	659
ΣΥΝΟΛΟ ΕΡΓΑΖΟΜΕΝΩΝ	6.093				

Υλοτόμοι Μέλη Δασικών Συνεταιρισμών

9.000

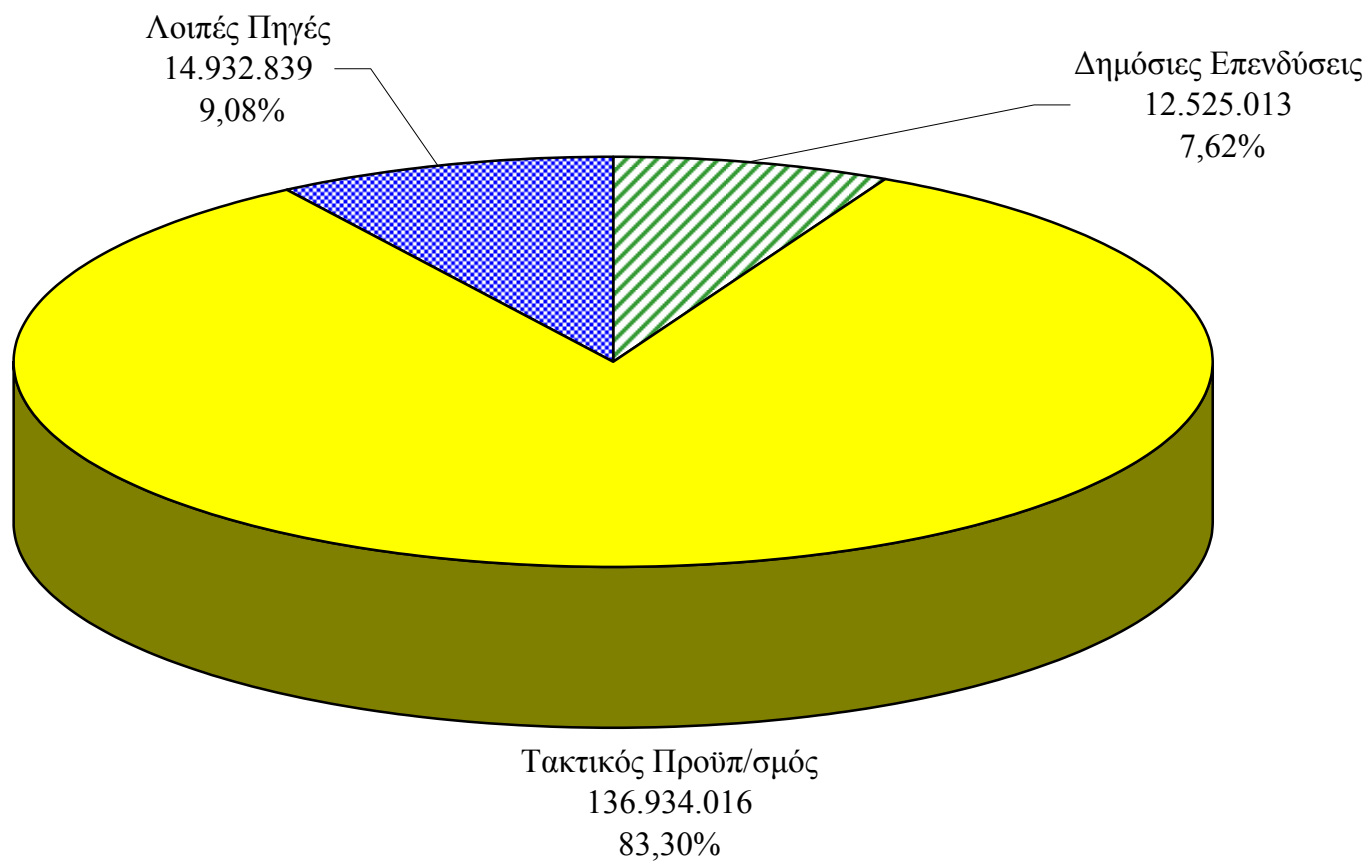
ΠΙΝΑΚΑΣ 19**Δαπάνες Δασοπονίας από Όλες τις Πηγές Χρηματοδότησης Έτους 2004**

Ποσά σε Ευρώ

α/α	Δραστηριότητες	Δημόσιες Επενδύσεις	Τακτικός Προϋπ/σμός	Λοιπές Πηγές	Σύνολο
1	Προστασία	6.238	2.055.321	5.461.406	7.522.965
2	Αναδασώσεις - Φυτόρια	2.689.990		1.432.769	4.122.759
3	Οδοποιία - Κτίρια	3.157.278	35.594	3.784.176	6.977.048
4	Υποβαθμισμένα Δάση	131.514	189.290	5.930	326.734
5	Δασοτεχν. Διευθ. Χειμάρρων		140.467	2.648.173	2.788.640
6	Δασικοί Βοσκότοποι				
7	Εθνικοί Δρυμοί (Δασικά Χωριά & Χώροι Αναψυχής)	1.170.382	231.186	257.347	1.658.915
8	Θηραματική Οικονομία & Ιχθυοπονία Ορεινών Υδάτων		1.551.149		1.551.149
9	Πρωτογενής Δασ. Παραγωγή (ΚΕΔ Δασ. Κρατ. Βιομηχανίες)		19.457.587		19.457.587
10	Ανάπτυξη Μη Δημόσιας Δασοπονίας	3.108.714		816.716	3.925.430
11	Επιδότηση Ρητίνης		2.537		2.537
12	Δασ. Εφαρμογές - Εκπαίδευση				
13	Λοιπά Έργα (Οδοιπορικά, Μικρά εγχειοβελτιωτικά κ.λ.π.)	204.594	3.334.875	173.281	3.712.750
14	Απογραφή και Χαρτογράφηση Δασών				
15	Ταξινόμηση Γαιών				
16	Δασικές Έρευνες				
17	Κτηματολόγιο Δασών				
18	Λοιπές Μελέτες έργων	2.056.303		353.041	2.409.344
19	Μισθοί - Δ/κές και Λειτουργικές Δαπάνες		87.756.010		87.756.010
20	Κ.Τ.Γ.Κ. & Δασών				
21	Δάσωση Γεωργικών Γαιών (ΚΑΝ ΕΟΚ 2080/92 και 1257/99 αρθ. 31)		22.180.000		22.180.000
	ΣΥΝΟΛΟ	12.525.013	136.934.016	14.932.839	164.391.868

Αθήνα , Οκτώβριος 2005

ΓΡΑΦΗΜΑ 1. ΔΑΠΑΝΕΣ ΔΑΣΟΠΟΝΙΑΣ ΑΠΟ ΟΛΕΣ ΤΙΣ ΠΗΓΕΣ ΧΡΗΜΑΤΟΔΟΤΗΣΗΣ ΕΤΟΥΣ 2004



α/α	Νομός	Δασικές Δραστηριότητες													ΣΥΝΟΛΟ
		Λευκοκαλλιέργεια και Λοιπά Ταχυανξή	Φυτόρτια	Οδοποιΐα	Υποβαθμ. Δάση	Χείμαρροι	Βοσκό-τοποι	Προστασία	Κτίρια κ.λ.π. έργα	Κατασκευή Νέων Χώρων Δασικής Αναμυχής και Ανακαίνιση Παλαιών	Κατασκευή Δασικών Χωριών	Μη Δημόσια Δασοπονία	Μελέτες	Οδοιπορικά	
1	2	3	4	5	6	7	8	9	10	11	12	13	14	15	16
29	Ζακύνθου			20.884											20.884
30	Αιτωλ/νίας		58.285	70.239						6.535		70.559	48.724	6.680	261.022
31	Αχαΐας	4.047	110.714	94.363									6.091	1.337	216.552
32	Ηλείας		4.691	78.919						30.185			14.669	4.262	132.726
33	Φθιώτιδας											281.380			281.380
34	Ευρυτανίας											4.474	48.013		52.487
35	Φωκίδας														
36	Βοιωτίας		140.886	107.534						6.000			43.472	1.270	299.162
37	Ευβοίας			167.913	9.981			1.152		534.964		224.532	16.691	11.928	967.161
38	Κορινθίας	57.732			12.441								76.911	8.031	155.115
39	Αργολίδας			22.253									31.321		53.574
40	Αρκαδίας		34.822	74.024						5.998		2.655		5.114	122.613
41	Μεσσηνίας			63.400						1.423			43.653	1.977	110.453
42	Λακωνίας	2.000		87.900						9.300			194.186		293.386
43	Λέσβου		15.795							4.875		10.037		2.495	33.202
44	Χίου			14.304						7.553				303	22.160
45	Σάμου			34.750								73.837		3.231	111.818
46	Κυκλάδων		60.000	45.700						24.000			8.486	4.400	142.586
47	Δωδ/νήσου												126.931		126.931
48	Χανίων		80.496	40.049						105.599				2.081	228.225
49	Ρεθύμνου			12.952										1.259	14.211
50	Ηρακλείου		19.354	10.148										1.972	31.474
51	Λασιθίου			30.522										391	30.913
52	Αττικής		167.073	451.840	20.117									6.885	645.915
ΓΕΝΙΚΟ ΣΥΝΟΛΟ		249.169	2.440.821	3.157.278	131.514			6.238		1.110.162	60.220	3.108.714	2.056.303	204.594	12.525.013

ΠΗΓΗ: Συνοπτικός Απολογισμός Κεντρικών και Περιφερειακών Υπηρεσιών

Αθήνα , Οκτώβριος 2005

ΠΙΝΑΚΑΣ 21
Κατανομή Δαπανών Δασοπονίας από Πιστώσεις Τακτικού Προϋπολογισμού
κατά Νομό και Δασική Δραστηριότητα Έτους 2004

Ποσά σε Ευρώ

α/α	Νομός	Δασικές Δραστηριότητες Τακτικός Προϋπολογισμός													ΣΥΝΟΛΟ
		Προστασία	Αναδασ. Φυτώρια	Οδοποιία Κτίρια	Υποβαθμ. Δάση	Χείμαρροι	Βοσκότοποι	Εθν. Δρυμοί Αναφυγή	Θήρα	Κ.Ε.Δ.	Μη Δημόσια Δασοπονία	Οδοιπορικά	Λειτουργικές Δαπάνες	Μισθοί & Υπερωρίες	
1	ΕΠΙΚΡΑΤΕΙΑ												2.536,88		2.536,88
2	Έβρου									1.930.474,59		67.685,01	318.516,87	3.408.927,63	5.725.604,10
3	Ροδόπης									831.660,92		53.192,17	18.564,40	1.887.190,35	2.790.607,84
4	Ξάνθης									853.873,56		45.112,44	70.564,21	1.787.999,36	2.757.549,57
5	Δράμας									2.699.532,62		173.553,96	231.701,22	3.250.986,70	6.355.774,50
6	Καβάλα											66.120,16	160.689,32	1.652.202,92	1.879.012,40
7	Ξερρόν	121.663,17							270.712,89	1.409.811,86		124.219,23	168.125,56	2.521.768,86	4.616.301,57
8	Θεσ/νίκης	325.469,26								394.812,55		206.560,17	229.348,35	4.326.479,03	5.482.669,36
9	Χαλκιδικής									1.087.000,00		139.840,00	1.149.300,00	3.415.826,02	5.791.966,02
10	Κιλκίς									507.232,00		90.053,00	126.662,00	1.293.851,00	2.017.798,00
11	Πέλλας	118.849,81		717,67				20.338,19		4.866.714,14		100.191,15	76.473,94	1.964.734,64	7.148.019,54
12	Ημαθίας								108.047,45			85.644,30	122.049,90	1.370.354,30	1.686.095,95
13	Πιερίας														
14	Φλώρινα	51.799,41								345.438,21		36.377,35	195.280,50		628.895,47
15	Κοζάνης	80.908,78								78.043,42		67.631,78	176.275,08	1.357.944,19	1.760.803,25
16	Καστοριάς	60.396,77								1.148.127,05		38.951,28	48.896,67	567.145,33	1.863.517,10
17	Γρεβενών	32.711,16						52.524,66	87.917,11	243.546,26		77.359,95	107.922,56	1.462.406,05	2.064.387,75
18	Ιωαννίνων	90.413,41		708,00				85.795,91		25.858,76		89.262,04	237.004,10	2.632.934,50	3.161.976,72
19	Αρτας	33.040,00						17.912,40				82.862,57	70.440,55	839.336,88	1.043.592,40
20	Πρέβεζας	39.000,00										25.000,00	53.765,00	427.622,00	545.387,00
21	Θεσπρωτίας	37.349,81										20.884,56	47.724,68	514.117,30	620.076,35
22	Λάρισας	171.819,00		2.827,00						780.464,45		184.309,74	3.470.022,88	4.419.740,50	9.029.183,57
23	Μαγνησίας											108.535,80	226.920,71	1.894.492,75	2.229.949,26
24	Τρικάλων			7.420,47					204.111,34	770.790,79		168.877,73	493.021,48	4.839.813,17	6.484.034,98
25	Καρδίτσας	27.553,35							210.254,38			75.649,00	88.577,75	1.988.804,51	2.390.838,99
26	Κέρκυρας											24.457,03	22.401,13	321.706,36	368.564,52
27	Λευκάδα														
28	Κεφαλληνίας														
29	Ζακύνθου														
30	Αιτωλ/νίας	96.704,66		8.687,73						292.086,74		93.325,30	156.928,90	3.300.102,27	3.947.835,60
31	Αχαΐας	204.248,74								61.999,04	26.123,29	124.169,59	96.448,19	2.154.103,91	2.667.092,76
32	Ηλείας	129.802,72								82.535,39		51.480,37	331.351,31	1.293.943,55	1.889.113,34

α/α	Νομός	Δασικές Δραστηριότητες Τακτικός Προϋπολογισμός													ΣΥΝΟΛΟ	
		Προστασία	Αναδασ. Φυτώρια	Οδοποιία Κτίρια	Υποβαθμ. Δάση	Χείμαρροι	Βοσκότοποι	Εθν. Δρυμοί Αναφυγή	Θήρα	Κ.Ε.Δ.	Μη Δημόσια Δασοπονία	Οδοπορικά	Λειτουργικές Δαπάνες	Μισθοί & Υπερωρίες		
33	Φθιώτιδας															
34	Ευρυτανίας								83.699,48		62.760,59	137.588,86	1.772.895,58			2.056.944,51
35	Φωκίδας	69.860,42						54.615,26	301.550,97	141.883,78		59.300,72	141.615,28	1.122.364,21		1.891.190,64
36	Βοιωτίας															
37	Ευβοίας	152.736,56		15.233,18	189.289,52							78.136,44	347.693,81	1.876.379,90		2.659.469,41
38	Κορινθίας								72.085,11	8.437,28		70.661,70	136.065,25	891.165,59		1.178.414,93
39	Αργολίδας									28.820,00				568.520,00		597.340,00
40	Αρκαδίας	103.970,79								532.578,93		75.106,73	107.767,61	1.507.335,31		2.326.759,37
41	Μεσσηνίας								51.577,75	32.676,80		72.513,14	115.692,54	927.962,62		1.200.422,85
42	Λακωνίας									337.900,00		59.417,38	236.406,62	930.620,35		1.564.344,35
43	Λέσβου	50.947,63											45.043,90	878.269,51		974.261,04
44	Χίου	23.050,57										17.725,44		340.020,22		380.796,23
45	Σάμου					140.466,83						22.602,05		46.628,80		209.697,68
46	Κυκλάδων											33.000,00	105.000,00	682.000,00		820.000,00
47	Δωδ/νήσου											34.800,00	43.489,15	1.181.818,65		1.260.107,80
48	Χανίων											21.270,03	93.308,25	931.790,64		1.046.368,92
49	Ρεθύμνου	33.024,53							100.357,46			17.408,45	51.652,48	875.202,04		1.077.644,96
50	Ηρακλείου											44.553,45	137.577,55	898.737,19		1.080.868,19
51	Λασιθίου											19.247,55	46.820,27	952.012,73		1.018.080,55
52	Αττικής											225.066,01	321.253,43	1.115.800,40		1.662.119,84
	Κεντρική Υπ.											22.180.000,00		4.800.000,00		26.980.000,00
ΓΕΝΙΚΟ ΣΥΝΟΛΟ		2.055.320,55		35.594,05	189.289,52	140.466,83		231.186,42	1.551.148,89	19.457.587,48		22.180.000,00	3.334.875,36	10.564.489,14	77.194.057,82	136.934.016,06

α/α	Νομός	Δασικές Δραστηριότητες												ΣΥΝΟΛΟ	
		Σ.Α.Ε.													
		Αναδασώσεις	Φυτόρια	Οδοποιία	Υποβαθμ. Δάση	Χείμαρροι	Βοσκότοποι	Προστασία	Κτίρια κ.λ.π. έργα	Δασική Αναφυχή & Εθνικοί Δρυμοί	Κατασκευή Δασικών Χωριών	Μη Δημόσια Δασοπονία	Μελέτες	Οδοιπορικά	
1	2	3	4	5	6	7	8	9	10	11	12	13	14	15	16
37	Ευβοίας	34.152,79				82.500,04								996,34	117.649,17
38	Κορινθίας														
39	Αργολίδας														
40	Αρκαδίας			269.341,88		140.517,19								1.975,56	411.834,63
41	Μεσσηνίας			549.550,98											549.550,98
42	Λακωνίας	286.692,36						174.300,40							460.992,76
43	Λέσβου														
44	Χίου														
45	Σάμου														
46	Κυκλάδων													4.200,00	4.200,00
47	Δωδ/νήσου			40.000,00										1.046,44	41.046,44
48	Χανίων	23.688,82						86.783,74		23.480,00					133.952,56
49	Ρεθύμνου	78.647,97						66.942,94		4.382,41		754.789,29			904.762,61
50	Ηρακλείου	67.607,78			5.929,72			8.684,21	125.378,99					4.044,84	211.645,54
51	Λασιθίου							60.735,54							60.735,54
52	Αττικής							339.741,02		229.484,77			118.119,41		687.345,20
	ΓΕΝΙΚΟ ΣΥΝΟΛΟ	1.291.786,88	140.982,27	3.534.396,89	5.929,72	2.648.172,74		5.461.406,04	249.778,99	257.347,18		816.715,53	353.040,56	173.281,34	14.932.838,14

ΠΗΓΗ: Συνοπτικός Απολογισμός Κεντρικών και Περιφερειακών Υπηρεσιών

Αθήνα , Οκτώβριος 2005

ΠΙΝΑΚΑΣ 23
Εγκριθέν Όριο Πληρωμών και Επιτευχθείσα Απορρόφηση
από τις Πιστώσεις Δημοσίων Επενδύσεων κατά τα έτη 1988 - 2004

Ποσά σε χιλιάδες δραχμές (έτος 2002 και εντεύθεν σε Ευρώ)

Έργα - Μελέτες	1988	1989	1990	1991	1992	1993	1994	1995	1996	1997	1998	1999	2000	2001	2002	2003	2004
Α' ΕΡΓΑ (ΣΑΕ/84 & 084/3)																	
Όριο Πληρωμών	7.100.000	9.050.000	9.050.000	11.675.960	14.678.000	18.000.000	20.000.000	19.300.000	20.200.000	21.812.426	20.190.230	23.162.200	11.787.893	7.000.000	17.479.040	40.000.000	40.000.000
Πραγμ/θείσα Δαπάνη	6.691.689	8.551.505	7.893.642	9.974.363	13.152.701	13.899.622	15.913.390	15.193.724	16.482.298	18.371.775	17.472.545	16.484.980	9.016.393	5.202.794	5.273.363	11.687.926	12.525.013
Επιτευχθ. Απορρόφηση %	94,2%	94,5%	87,2%	85,4%	89,6%	77,2%	79,6%	78,7%	81,6%	84,2%	86,5%	71,2%	76,5%	74,3%	30,2%	29,2%	31,3%
Β' ΜΕΛΕΤΕΣ (ΣΑΜ/84)*																	
Όριο Πληρωμών	400.000	450.000	450.000	587.340	0	0	0	0	0	0	0	0	0	0	0	0	0
Πραγμ/θείσα Δαπάνη	174.738	360.129	372.695	553.540	0	0	0	0	0	0	0	0	0	0	0	0	0
Επιτευχθ. Απορρόφηση %	43,7%	80,0%	82,8%	94,2%	0,0%	0,0%	0,0%	0,0%	0,0%	0,0%	0,0%	0,0%	0,0%	0,0%	0,0%	0,0%	0,0%
ΣΥΝΟΛΟ (ΣΑΕ + ΣΑΜ)																	
Όριο Πληρωμών	7.500.000	9.500.000	9.500.000	12.263.300	14.678.000	18.000.000	20.000.000	19.300.000	20.200.000	21.812.426	20.190.230	23.162.200	11.787.893	7.000.000	17.479.040	40.000.000	40.000.000
Πραγμ/θείσα Δαπάνη	6.866.427	8.911.634	8.266.337	10.527.903	13.152.701	13.899.622	15.913.390	15.193.724	16.482.298	18.371.775	17.472.545	16.484.980	9.016.393	5.202.794	5.273.363	11.687.926	12.525.013
Επιτευχθ. Απορρόφηση %	91,6%	93,8%	87,0%	85,8%	89,6%	77,2%	79,6%	78,7%	81,6%	84,2%	86,5%	71,2%	76,5%	74,3%	30,2%	29,2%	31,3%

ΠΗΓΗ : Δ/ση Ανάπτυξης Δασικών Πόρων

Αθήνα , Οκτώβριος 2005

* Η παροχή πιστώσεων από την ΣΑΜ/84 στάματησε από το έτος 1992 και μετά.

ΠΙΝΑΚΑΣ 24

Δαπάνες Δασοπονίας από Πιστώσεις Δημοσίων Επενδύσεων 1988 - 2004

Ποσά σε χιλιάδες δραχμές (έτος 2002 και εντεύθεν σε Ευρώ)

α/α	Δραστηριότητες	1988	1989	1990	1991	1992	1993	1994	1995	1996	1997	1998	1999	2000	2001	2002	2003	2004
	Δ'ΕΡΓΑ																	
1	Προστασία Δασών	922.400	1.113.300	1.163.536	1.901.424	2.426.259	2.735.398	4.052.227	3.698.479	3.553.028	4.352.699	3.641.266	3.516.117	2.903.351	1.061.072	3.330.588	793.045	6.238
2	Αναδασώσεις - Φυτώρια	1.789.554	2.187.947	2.267.469	2.846.864	3.373.448	3.916.849	4.770.779	3.904.291	3.571.161	3.719.992	3.344.827	3.169.192	2.376.861	1.722.947	3.398.344	2.137.880	2.689.990
3	Δασική Οδοποιία - Κτίρια	1.259.398	1.478.415	1.485.813	2.295.511	2.762.061	2.618.027	2.892.833	2.898.556	3.559.001	3.875.878	3.868.993	4.366.146	1.265.800	1.185.997	3.552.566	2.464.376	3.157.278
4	Δασοτεχν. Διευθ. Χειμάρων	566.871	758.422	651.890	776.831	1.646.133	1.646.068	1.399.756	1.193.678	1.095.803	1.989.498	2.090.177	1.844.927	224.754	0	0	1.000	0
5	Δασικοί Βοσκότοποι	205.813	221.049	173.917	288.966	253.995	235.800	369.152	204.644	392.831	285.314	261.900	210.770	97.074	0	0	0	0
6	Εθνικοί Δρυμφοί (Δασικά Χοριά & Χώροι Αναφυγής)	445.210	421.772	340.132	422.897	470.035	371.726	315.548	383.934	575.997	780.235	654.523	1.247.548	551.436	588.387	82.077	1.456.157	1.170.382
7	Θηραμ. Οικον. & Ιχθ. Ορειν. Υδάτων	26.652	30.666	28.763	50.083	55.677	50.963	41.724	88.290	59.065	61.565	117.819	144.464	57.043	0	0	0	0
8	Πρωτογ. Δασ. Παραγωγή (ΚΕΔ) - (ΚΔΒ)																	
9	Ανάπτυξη Μη Δημ. Δασοπονίας	129.979	174.808	185.984	420.099	390.477	641.208	549.139	760.681	1.320.346	1.408.412	1.377.731	641.221	538.071	459.584	1.461.245	4.566.484	3.108.714
10	Υποβαθμισμένα Δάση	576.600	621.743	577.746	503.334	829.421	1.017.250	815.182	1.023.012	771.330	1.113.680	775.398	847.948	490.451	150.794	415.965	163.887	131.514
11	Ορεινή Οικονομία	207.912	269.515	256.488	322.792	366.243	386.550	280.831	329.493	328.601	395.097	277.169	200.022	76.315	0	0	0	
12	Δασ. Εφαρμογές - Εκπαίδευση								404.500									
13	Λοιπά Δασικά Έργα και οδοιπορικά	388.300	141.843	156.904	150.562	96.993	157.667	143.430	111.571	1.021.265	136.008	158.796	132.288	97.822	34.013	58.050	94.212	204.594
	Β' ΜΕΛΕΤΕΣ																	
14	Απογραφή και Χαρτ/φηση Δασών	13.903	11.642	4.048	26.706	2.997	3.589	2.621	4.407	9.940	4.767	5.000	5.000	4.000	0	0	0	0
15	Ταξινόμηση Γαιών	6.722	2.949	1.339	890	3.177	1.949	2.354				0	0	0	0	0	0	0
16	Κτηματολόγιο Δασών	100.000	255.000	245.000	410.000	336.904									0	0	0	0
17	Δασικές Έρευνες	25.132	55.874	48.585	71.000	80.000	50.000	77.500	89.450	51.000	69.800	13.000	6.000	0	0	0	0	0
18	Λοιπές Μελέτες έργων	28.981	34.664	31.451	44.944	58.881	66.578	200.314	98.738	172.926	178.830	387.442	153.337	333.413	0	54.446	10.885	2.056.303
19	Διοικητικές και Λειτουργικές Δαπάνες	10.250	85.397	42.272														
20	Κ.Τ.Γ.Κ. & Δασών	173.000	1.062.000	605.000														
	ΣΥΝΟΛΟ ΔΑΠΑΝΩΝ ΔΑΣΟΠΟΝΙΑΣ	6.876.677	8.927.006	8.266.337	10.532.903	13.152.701	13.899.622	15.913.390	15.193.724	16.482.294	18.371.775	16.974.041	16.484.980	9.016.391	5.202.794	12.353.281	11.687.926	12.525.013

ΠΗΓΗ : Δ/ση Ανάπτυξης Δασικών Πόρων

Αθήνα , Οκτώβριος 2005

ΠΙΝΑΚΑΣ 25**Δαπάνες Δασοπονίας από Πιστώσεις Τακτικού Προϋπολογισμού κατά τα έτη 1990 - 2004**

Ποσά σε χιλιάδες δραχμές (έτος 2002 και εντεύθεν σε Ευρώ)

α/α	Δραστηριότητες	1990	1991	1992	1993	1994	1995	1996	1997	1998	1999	2000	2001	2002	2003	2004
1	Επιδότησεις (Ρητίνης κ.λ.π.)	378.255	465.000	525.000	600.000	544.000	618.000	678.975	734.680	758.680		763.389	792.165	2.408	2.708	2.537
2	Μισθοί - Διοικητικές και Λειτουργικές Δαπάνες	8.885.843	9.674.325	10.289.275	11.924.379	13.181.972	14.895.296	21.306.498	23.639.648	24.253.521	3.053.532	2.314.555	23.394.792	79.330.391	78.105.464	87.756.010
3	Προστασία Δασών	2.100.757	4.083.110	4.329.772	4.865.803	8.211.472	7.285.504	6.560.180	8.592.850	881.868	269.158	330.561	372.809	1.423.269	2.051.905	2.055.321
4	Αναδασώσεις - Φυτώρια										24.078	18.097	376	34.382	360.518	0
5	Δασική Οδοποιία - Κτίρια										9.929	24.969	6.427	99.144	35.592	35.594
6	Δασοτεχν. Διευθ. Χειμάρων										200	1.238	0	532.538	7.559	140.467
7	Δασικοί Βοσκότοποι										2.320	0	2.560	0	0	0
8	Εθνικοί Δρυμοί										200.990	99.126	28.189	705.349	227.277	231.186
9	Θηραμ. Οικον. & Ιχθ. Ορειν. Υδάτων									268.922	257.348	375.550	831.947	4.303.350	1.996.760	1.551.149
10	Πρωτογ. Δασ. Παραγωγή (ΚΕΔ) - (ΚΔΒ)									4.347.094	5.852.196	4.408.548	4.083.848	14.067.032	13.987.805	19.457.587
11	Ανάπτυξη Μη Δημ. Δασοπονίας										95.061	0	0	0		
12	Υποβαθμισμένα Δάση										1.995	64.608	9.999	188.259	172.894	189.290
13	Ορεινή Οικονομία															
14	Δασ. Εφαρμογές - Εκπαίδευση															
15	Δασικά Έργα και οδοιπορικά										1.066.795	1.734.291	1.294.297	3.765.909	3.429.499	3.334.875
16	Δάσωση Γεωργικών Γαιών (ΚΑΝ ΕΟΚ 2080/92 & 1257/99 άρθ. 31)					2.496.000	3.463.400	3.470.000	4.993.400	7.868.518	12.000.000	25.300.000	14.900.000	16.100.000	16.100.000	22.180.000
	ΣΥΝΟΛΟ ΔΑΠΑΝΩΝ ΔΑΣΟΠΟΝΙΑΣ	11.364.855	14.222.435	15.144.047	17.390.182	24.433.444	26.262.200	32.015.653	37.960.578	38.378.603	22.833.602	35.434.932	45.717.409	120.552.031	116.477.980	136.934.016

ΠΗΓΗ : 1. Δ/ση Ανάπτυξης Δασικών Πόρων
2. Δ/ση Διαχείρισης Δασών & Δασικού Περιβάλλοντος.

Αθήνα, Οκτώβριος 2005

ΠΙΝΑΚΑΣ 26**Δαπάνες Δασοπονίας από Πιστώσεις Λοιπών Πηγών (ΠΕΠ κ.λ.π.) κατά τα έτη 1990 - 2004**

Ποσά σε χιλιάδες δραχμές (έτος 2002 και εντεύθεν σε Ευρώ)

α/α	Δραστηριότητες	1990	1991	1992	1993	1994	1995	1996	1997	1998	1999	2000	2001	2002	2003	2004
1	Προστασία Δασών		266.285	82.186	349.044	473.550	244.876	195.019	768.671	89.506	244.842	17.373	1.758.120	3.889.793	4.008.072	5.461.406
2	Αναδασώσεις - Φυτόρια	37.654										6.991	216.660	1.077.179	1.376.832	1.432.769
3	Δασική Οδοποιία - Κτίρια	564.418	218.237	230.751	150.191	157.569	83.610	94.217	231.121	97.374	46.961	18.885	263.046	180.983	2.450.883	3.784.176
4	Δασοτεχν. Διευθ. Χειμάρρων	20.000									36.078	10.936	798.477	367.864	2.262.350	2.648.173
5	Δασικοί Βοσκότοποι	7.000	29.852	23.306							8.185	1.139				
6	Θηραμ. Οικον. & Ιχθ. Ορειν. Υδάτων										35.860	333	5.368			
7	Εθνικοί Δρυμοί	10.623	32.630	138.242							160.404	4.705	17.718	41.780	23.659	257.347
8	Πρωτογ. Δασ. Παραγωγή (ΚΕΔ) - (ΚΔΒ)															
9	Ανάπτυξη Μη Δημ. Δασοπονίας										835.960	3.479			164.565	816.716
10	Δασ. Εφαρμογές - Εκπαίδευση															
11	Παραγωγή Ρητίνης (επιδότηση)															
12	Λοιπά Έργα (Οδοιπορικά, Υποβαθμισμένα Δάση, Μελέτες κ.λ.π.)										78.655	869	35.156	48.336	105.162	532.252
13	Διοικητικές και Λειτουργικές Δαπάνες										258.080	15.830	1.064.947	217.179		
ΣΥΝΟΛΟ ΔΑΠΑΝΩΝ ΔΑΣΟΠΟΝΙΑΣ		639.695	547.004	474.485	499.235	631.119	328.486	289.236	999.792	186.880	1.705.025	80.540	4.159.492	5.823.114	10.391.522	14.932.839

ΠΗΓΗ : Δ/ση Ανάπτυξης Δασικών Πόρων

Αθήνα , Οκτώβριος 2005

ΠΙΝΑΚΑΣ 27

(Συγκεντρωτικός)

Δαπάνες Δασοπονίας από όλες τις Πηγές Χρηματοδότησης κατά τα έτη 1990 - 2004

Ποσά σε χιλιάδες δραχμές (έτος 2002 και εντεύθεν σε Ευρώ)

α/α	Δραστηριότητες	1990	1991	1992	1993	1994	1995	1996	1997	1998	1999	2000	2001	2002	2003	2004
	Α' ΕΡΓΑ															
1	Προστασία Δασών	3.391.470	6.295.253	6.891.745	8.037.465	12.917.249	11.594.070	11.235.470	13.745.352	4.612.640	4.030.117	3.251.285	3.192.001	8.643.650	6.853.022	7.522.965
2	Αναδασώσεις - Φιτώρια	2.566.694	2.858.063	3.668.769	4.213.572	4.783.513	3.931.678	3.571.161	4.168.144	3.344.827	3.193.269	2.401.950	1.939.983	4.509.904	3.875.229	4.122.759
3	Δασική Οδοποιία - Κτίρια	2.256.050	2.704.439	3.204.612	2.985.580	3.256.121	3.245.177	3.833.218	4.106.999	3.966.367	4.423.036	1.309.655	1.455.470	3.832.693	4.950.850	6.977.048
4	Δασοτεχν. Διεθ. Χαμάρρον	672.900	776.831	1.688.403	1.646.068	1.399.756	1.193.678	1.095.803	1.989.498	2.090.177	1.881.205	236.928	798.477	900.402	2.270.909	2.788.640
5	Δασικοί Βοσκότοποι	185.469	316.156	304.551	263.214	370.810	204.644	392.831	285.314	261.900	221.275	98.213	2.560	0	0	0
6	Εθνικοί Δρυμοί	373.590	514.084	659.640	509.835	493.454	976.744	678.210	786.618	654.523	1.608.943	655.268	634.294	829.205	1.707.093	1.658.915
7	Υποβαθμισμένα Δάση	577.746	503.334	829.421	1.017.250	815.182	1.023.012	771.330	1.113.680	775.398	924.646	555.363	166.430	604.224	416.212	326.734
8	Θηραματοπονία - Ιχθυοπονία	638.216	756.803	843.701	1.062.837	1.336.881	1.419.852	1.305.484	1.459.607	386.741	437.672	432.927	837.315	4.303.350	1.996.760	1.551.149
9	Προτογ. Δασ. Παραγωγή ΚΕΔ - Δασ. Βιομηχ.	4.364.878	4.915.866	6.001.689	7.026.520	6.614.848	6.359.652	8.302.214	7.362.397	4.347.094	5.852.196	4.408.548	4.083.848	14.067.032	13.987.805	19.457.587
10	Ανάπτυξη Μη Δημ. Δασοπονίας	185.984	420.099	390.477	641.208	549.139	760.681	1.320.346	1.408.412	1.377.731	1.572.242	541.550	459.584	1.461.245	4.731.049	3.925.430
11	Παραγωγή Ρητίνης (επιδότηση)	378.255	465.000	525.000	600.000	544.000	618.000	678.975	734.680	758.680	0	763.389	792.165	2.415	2.708	2.537
12	Δασ. Εφαρμογές - Εκπαίδευση	64.982	19.393	19.049	35.974	32.388	718.603	59.907	562.950	0	0	0	0	0	0	0
13	Λοιπά Έργα (δασοτουριστικά κ.λ.π.)	413.392	473.354	463.236	544.217	424.261	441.064	1.349.866	531.105	435.965	1.477.760	1.909.298	1.363.466	3.872.295	3.628.872	3.712.750
	Β' ΜΕΛΕΤΕΣ															
14	Απογραφή και Χαρτ/φηση Δασών	4.048	26.706	2.997	3.589	2.621	4.407	9.944	4.767	5.000	5.000	4.000	0	0	0	0
15	Ταξινόμηση Γαιών	1.399	890	3.177	1.949	2.354	0	0	0	0	0	0	0	0	0	0
16	Κτηματολόγιο Δασών	245.000	410.000	336.904	393.835	488.788	292.713	319.402	587.568	0	0	0	0	0	0	0
17	Δασικές Έρευνες	48.585	71.000	80.000	50.000	77.500	89.450	51.000	69.800	13.000	6.000	0	0	0	0	0
18	Λοιπές Μελέτες έργων	52.173	66.564	108.654	166.399	375.740	149.667	172.926	178.830	387.442	153.337	333.413	0	54.446	330.746	2.409.344
19	Δάσωση Γεωργικών Γαιών (ΚΑΝ ΕΟΚ 2080/92 & 1257/99 άρθ. 31)					2.496.000	3.463.400	3.470.000	4.993.400	7.868.518	12.000.000	25.300.000	14.900.000	16.100.000	19.364.325	22.180.000
	Γ' ΔΙΟΙΚ/ΚΕΣ & ΛΕΙΤΟΥΡΓ. ΔΑΠΑΝΕΣ	10.022.487	10.144.025	10.997.892	12.641.396	15.076.324	15.844.196	24.286.553	26.297.519	24.253.521	21.034.101	25.063.080	24.459.739	79.547.569	78.105.464	87.756.010
	ΣΥΝΟΛΟ ΔΑΠΑΝΩΝ ΔΑΣΟΠΟΝΙΑΣ	26.443.318	31.737.860	37.019.917	41.840.908	49.016.929	52.330.688	62.904.640	70.386.640	55.539.524	46.820.800	67.264.867	55.085.332	138.728.430	142.221.043	164.391.868
	Πηγές Χρηματοδότησης															
-	Δημόσιες Επενδύσεις	7.661.337	10.527.903	13.152.701	13.899.622	15.913.390	15.193.724	16.482.298	18.371.775	16.974.041	16.484.980	9.016.393	5.202.794	12.353.281	11.687.926	12.525.013
-	Κ.Τ.Γ.Κ. & Δασών	6.777.371	6.440.518	8.248.684	10.051.869	11.078.976	10.546.278	14.117.453	13.054.495	0	0	0	0	0	0	0
-	Τακτικός Προϋπολογισμός	11.364.855	14.222.425	15.144.047	17.390.182	21.393.444	22.798.800	28.545.653	37.960.578	30.510.085	28.556.091	32.867.629	34.417.409	104.452.037	119.742.304	136.934.016
-	Λοιπές Πηγές	639.695	547.004	474.485	499.235	631.119	328.486	328.486	999.792	186.880	1.779.728	80.846	4.165.129	5.823.113	10.790.813	14.932.839
	ΣΥΝΟΛΟ ΔΑΠΑΝΩΝ ΔΑΣΟΠΟΝΙΑΣ	26.443.258	31.737.850	37.019.917	41.840.908	49.016.929	48.867.288	59.434.640	70.386.640	47.671.006	46.820.800	41.964.868	43.785.332	122.628.431	142.221.043	164.391.868

ΠΗΓΗ : Δ/ση Ανάπτυξης Δασικών Πόρων.

Αθήνα , Οκτώβριος 2005

**ΓΡΑΦΗΜΑ 2. ΔΑΠΑΝΕΣ ΔΑΣΟΠΟΝΙΑΣ ΤΗΝ ΠΕΡΙΟΔΟ 1988 - 2004
ΑΠΟ ΟΛΕΣ ΤΙΣ ΠΗΓΕΣ ΧΡΗΜΑΤΟΔΟΤΗΣΗΣ**

